



Compagnie Belfort - Loisirs

Schwarzwaldverein



CBL Infos

1946

2026



Bulletin mensuel d'activités de la Compagnie Belfort - Loisirs

Compagnie Belfort - Loisirs 3, rue Louis Aragon 90000 BELFORT

Association de loisirs sportifs et culturels www.cbl-belfort.fr

Jumelée avec le Schwarzwaldverein Hohbühl Allemagne

ISSN 1161 1022

2026

JUIN

Schraag

imprimerie



BON CARACTÈRE

La patte locale de l'impression

Votre imprimeur local
change de nom et **DEVIENT**

Techn'Hom 2 • 3, rue Jacqueline Auriol • 90000 Belfort
03 84 58 74 74 • www.boncaractere.com



Restaurant
COULEURS NATURE
Salle de banquet – Terrasse d'été – Parking privé
Fermé Dimanche Soir, Mardi Soir, Mercredi Soir
et Lundi toute la journée
Téléphone: 03 84 36 90 27
www.restaurantcouleursnature.com

COIFFURES

Michaël Klinger
Masculin - Féminin - Junior
31 rue du Général de Gaulle - 90850 ESSERT
Tél. 03 84 21 27 68



FERME DU PARADISVOGEL

Cueillette et Boutique

Du producteur au consommateur,
Fruits, légumes, fleurs, boulangerie,
Boucherie, épicerie

Ferme de la Hardt - 68520 Burnhaupt le Bas
03.89.48.96.14 - www.cueilletteparadisvogel.fr



Pompes funèbres CHARDON

Contrats
d'obsèques

Tous services funéraires

Permanence
24h /24

Funérariums

Rue du général de GAULLE 90700 CHATENOIS LES FORGES 03 84 29 48 23

Route de Montbéliard 25200 BETHONCOURT 03 81 94 25 08

54 Rue Oehmichen 25700 VALENTIGNEY 03 81 37 83 53

90 ans d'expérience !
voyages
GLANTZMANN

AUTOCARS
De grand tourisme



Ligne régulière Sewen-Masevaux-Thann
Transport scolaire et de personnel

TAXIS DE MASEVAUX
Voitures de 5 à 7 places



Transports médicaux agréés n° 68 25 80 626

VOYAGES A. GLANTZMANN
5, rue du Moulin 68290 MASEVAUX
Tél : 03 89 82 45 29 www.glantzmann.com

FERME AUBERGE DU WISSGRUT



Famille Morcelly

Cuisine traditionnelle

Piste de la gentiane 68290
Ballon d'Alsace SEWEN

09 87 88 72 80

Fermé Lundi - Mardi
Fermé Décembre - Janvier

RESPECTEZ LES CONSIGNES DE SECURITE ET SUIVEZ LES CONSEILS DE VOTRE ANIMATEUR

Même s'il est de règle de prendre le rythme du moins en forme, ne vous surestimez pas.

Respectez les consignes de votre animateur et n'hésitez pas à lui demander conseil.

Ayez un équipement adapté.

Un animateur peut, à tout moment, annuler ou modifier une randonnée en fonction des conditions météorologiques et des difficultés rencontrées.

Le Four D'antan
Fabrication maison pains,
pâtisserie viennoiseries sucrées et salées...
Kévin et Alexandra
2 rue de l'église
90350 EVETTE SALBERT
03.84.29.56.18
riberakevin@gmail.com
Lundi : Fermé
Mardi Jeudi Vendredi :
6h30 / 12h45 et 15h / 19h
Mercredi : 6h30 / 12h45
Samedi : 7h / 12h45 et 15h / 18h

Céline
COIFFURE
Maitre Artisan
Tel. 03 84 29 94 03 / 06 06 52 23 46
47 av. du Général de Gaulle, 90380 ROPPE

Institut Capillaire
Céline
Prothèses Capillaires
Turbans
Agrée CPAM
Déplacement à domicile / hôpital ou clinique
Tel. 06 21 04 67 23 45 av. du Général de Gaulle, 90380 ROPPE


L'assurance CBL - Les licences des fédérations
Pour toutes ses activités, la CBL est assurée par la MAIF. Le prix de cette assurance est compris dans la cotisation.
Toutefois, si vous trouvez les garanties de la MAIF insuffisantes ou si vous voulez être assuré pour vos activités hors CBL, nous vous proposons la licence de la fédération FFRandonnée (non compris dans la cotisation).
Renseignez-vous à la permanence.
Si vous souhaitez participer à un voyage ou un séjour "randonnée pédestre" organisé par la CBL, la licence FFRandonnée est obligatoire.

AUTOSUR
CONTROLE TECHNIQUE AUTOMOBILE

**Bd KENNEDY
BELFORT**
03 84 21 33 21


TRAITEUR Le Convivial
VALDOIE
TOUS VOS REPAS SUR MESURE
DIFFÉRENTS MENUS TOUS LES JOURS
VIANDES FUMÉES MAISON
PRODUITS RÉGIONAUX
PLATS DU JOUR À EMPORTER
DU LUNDI AU SAMEDI DE 8H À 12H30
Impasse des Écoles 90300 VALDOIE
WWW.LECONVIVAL90.COM
TÉL. 06 36 56 62 30

Motoculture
Beurier - Richard
15 rue du Père André - 70290 Champagney
Tél : 03 84 23 15 00
www.beurier-richard.com
Horaires : du Mardi au Vendredi 8h30 - 12h et 14h - 18h30
Samedi 8h30 - 12h et 14h - 17h30




VELODOM
Location | Vente | Réparation
VTT & Trotinettes ÉLECTRIQUES
Place de la petite fontaine, Belfort vieille ville
06 85 32 89 63
velodom90@gmail.com

CHOPIN SAS
CHEVALINE
Fumé Porc maison
Viandes de 1^{er} choix
MARCHE FRÉRY
Rue commando Cluny
Les Barrés 70400 FRAHIER
Tel 03 84 28 06 77



AUDITION MÉDICALE

au service de votre audition

appareillage de l'adulte et de l'enfant
prise en charge acouphènes

Lundi au vendredi
de 9h00 à 12h00
et de 14h00 à 18h00

03 84 55 06 36

auditionmedicalebelfort@yahoo.com



Friture de carpes, Pizza feu de bois, Pierrades,...

PIZZERIA LE CAPRI

14 Grande Rue
90400 Trévenans
tel. 03 84 29 47 49

Terrasse d'été

Les jours de fermetures :
lundi - mardi - mercredi



6 rue du Dr Jacquot
90400 DANJOUTIN
03 84 90 23 14

contact@creamailles.com

www.creamailles.com www.facebook.com/creamailles



Confitures



1000 étangs

*Découvrez nos confitures, gelées,
sirops et toutes nos gourmandises*

18 rue du col des chevrères - 70290 Belfahy
06 61 15 63 90 - 03 84 23 60 17
www.confituresdes1000etangs.fr



La Chevauchée

Tarte aux myrtilles sauvages

- Toujours préparée à la demande -

www.auberge-lachevauchee.fr

Renseignements : 03 84 23 60 17

BULLETIN MENSUEL DE LA COMPAGNIE BELFORT-LOISIRS

ASSOCIATION JUMELÉE AVEC SCHWARZWALDVEREIN – FRIBOURG – HOHBÜHL ALLEMAGNE

ACTIVITÉS NON CITÉES CI-DESSOUS : voir le programme dans les pages intérieures.

ÉDUCATION PHYSIQUE VOLONTAIRE : mardi de 18h25 à 19h30 (hors vacances scolaires) gymnase 112 av J Jaurès à Belfort
F Fluchaire 03 84 29 25 55.

ROLLER EN SALLE : vendredi de 18 à 20h00 (hors vacances scolaires) gymnase Buffet aux Glacis, rue Parant.
Renseignements : Monique Jenn 03 84 26 22 87 ou 06 11 47 13 99
moniquejenn@orange.fr

MARCHE NORDIQUE

Samedi de 10h à 12h

Contact : Daniel Houel 06 30 32 85 30 houel-daniel@orange.fr

Lundi de 9h à 12h

Contact : Michel Oytana 06 85 85 87 31 michel.oytana@gmail.com

COURS D'AQUARELLE

Lundi 17h à 19h rue Aragon

Contact : Bernard MASSIAS 06 50 14 84 20 bernardmassias@orange.fr

PEINTURE ACRYLIQUE

Jeudi 14h30 à 17h rue Aragon

Contact : Nicole Belzung 06 32 90 04 24

TAROT, BELOTE : mercredi de 14 à 18h rue Aragon.

Contact : Monique Limoge 06 84 19 26 78

PERMANENCE CBL TOUS LES JEUDIS DE 18 à 19h
3 rue Aragon Belfort

Réservation salle CBL :

Frank Boban 06 60 89 14 46 frank.boban@orange.fr

Élisabeth Péroz 06 84 92 26 71 eperoz.mo@orange.fr

DANS CE NUMÉRO

[La vie de la CBL](#)

[Le mois en détail](#)

[Pour plus tard](#)

[Compte\(s\) Rendu\(s\)](#)


[Voir en particulier](#)

[Deux nouveaux animateurs brevetés fédéraux](#)

[Journée multi-activité été](#)



Rappelle qu'il est nécessaire de téléphoner à l'animateur.



Pensez à vous inscrire.



Une réunion d'information est programmée.

Ces pictogrammes sont rajoutés par la rédaction et ne sont donnés qu'à titre indicatif. Seul le texte de l'animateur fait foi.

RAPPEL

En fonction des conditions météorologiques et de l'état des chemins, un animateur peut toujours annuler ou remplacer une randonnée.

DISTRIBUTION DE VOTRE CBL infos :

Vous n'avez pas reçu votre bulletin,

Vous voulez devenir distributeur bénévole,

Contact Didier Kohlenberg 06 10 96 25 06 didierkohlenberg2@gmail.com



ISSN 1161-1022

Bulletin Mensuel de la Compagnie Belfort-Loisirs

PUBLICATION D'INFORMATION ET DE LOISIRS

- **DIRECTEUR DE LA PUBLICATION :** Jean-Pierre Godeau
- **RÉDACTEURS :** Philippe Hugoud 06 86 67 61 28, philippe.hugoud@free.fr
Didier Kohlenberg 06 10 96 25 06, didierkohlenberg2@gmail.com
- **DISTRIBUTION :** Didier Kohlenberg 06 10 96 25 06, didierkohlenberg2@gmail.com
- **SYNTHÈSE PROGRAMME MENSUEL** Philippe Hugoud
- **FINANCEMENT et PUBLICITÉ :** S. Clerc, G. Galelli
- **ILLUSTRATION DE COUVERTURE :** composition de G. Galelli.

CBL

Compagnie Belfort-Loisirs

Siège Social : 3 rue Aragon Belfort
www.cbl-belfort.com 03 84 22 63 08

Association de Loisirs Sportifs et culturels
Agréée par les ministères de L'ÉDUCATION NATIONALE et de la JEUNESSE et des SPORTS
affiliée à
Fédération Française de Randonnée
Fédération Photographique Française.

*** REMISE DES TEXTES POUR LE BULLETIN DE JUILLET AOUT 2026**

Ce bulletin couvrira la période du 26 JUIN au 4 SEPTEMBRE 2026

Merci de publier sur le site CBL et / ou transmettre vos textes avant le JEUDI 4 JUIN 2026

Soit par courriel adressé à : bulletin.cbl@gmail.com

Soit par courrier adressé à

Philippe HUGOUD 1 rue Parmentier 90000 Belfort
ou Philippe HUGOUD CBL 3 rue Aragon 90000 Belfort.

*** POUR CONTACTER UN RÉDACTEUR**

Philippe HUGOUD 06 86 67 61 28, philippe_hugoud@free.fr

Didier Kohlenberg 06 10 96 25 06, didierkohlenberg2@gmail.com

TEXTES DES RANDONNÉES PÉDESTRES

Les textes de toutes les randonnées pédestres sont désormais à **saisir par les animateurs** directement **sur le site WEB**.

Une extraction automatique permettra aux rédacteurs de composer le bulletin à partir de ces saisies.

Ces textes ne seront disponibles à l'extraction qu'après validation par le responsable de la section qui leur apposera le statut de « publication ».

Les dates « au plus tard » auxquelles ces textes devront être saisis par les animateurs sont les suivantes :

- Pour les randonnées **de juillet août 2026 : 2 juin 2026 au plus tard**

- Pour les randonnées **de septembre 2026 : 14 juillet 2026 au plus tard**

Contact et coordination : **Patrick ROYER**, (pa.royer90@gmail.com) Tel 06 72 68 96 51 ou 03 84 26 11 26



■ OCCUPATION DU CHALET

- | | |
|----------------|----------------------------|
| - 30 mai | Comité CBL |
| - 1 au 5 juin | EPIDE Belfort |
| - 6 juin | Sections CBL |
| - 8 juin | Journée Travail |
| - 10 juin | Convivialité |
| - 13 – 14 juin | JM. ENGLÉS (CBL) |
| - 20 juin | F. ENDERLIN (Plancher Bas) |
| - 23 juin | Gym CBL |
| - 27 – 28 juin | T. GERARD (Hérimoncourt) |



Pour tous renseignements concernant l'occupation du chalet, contacter :

Paul TOLLLOT Tél. : 06 89 96 84 11 ou mail : p.tollot@orange.fr

NOUVEAU : COURS D'AQUARELLE

Vous êtes débutants ? Vous pratiquez déjà l'aquarelle ? Si vous avez envie d'apprendre ou de vous améliorer, venez participer à nos cours hebdomadaires. Vous serez guidés dans la découverte et le perfectionnement de cette technique artistique.

Les séances auront lieu chaque semaine le lundi de 17 à 19 heures à partir du 1^{er} juin, dans une ambiance conviviale, au local CBL, 3 rue Aragon - Belfort..

N'hésitez pas à nous rejoindre pour explorer votre créativité !

Animateurs : Bernard Massias



DEMANDE DE LICENCE FFRandonnée

Le formulaire est disponible sur le site CBL

(menu « Découvrir / Comment adhérer » formulaire « Licence_FFrando_2025-2026_v2025-07-04.pdf »).

Il est aussi disponible à la permanence CBL. En cas de difficulté, contacter Roger Douhaizenet Tél. 06 51 58 58 57.




Deux nouveaux animateurs de randonnées brevetés fédéraux à la CBL !

Avec le **Brevet Fédéral de Randonnée** en poche, **Alain REMY** et **Gérard TAVERNIER** viennent de ponctuer leur cursus de formation à la FFRandonnée par un week-end de consolidation finale.

BRAVO à vous Alain et Gérard au nom de la CBL, car ne l'oublions pas, ces formations contribuent à conduire nos randonnées et nos séjours en toute sécurité avec des animateurs dotés de compétences appropriées.

MERCI pour vous y être engagés et toutes nos félicitations pour avoir brillamment réussi !



Avec ces 2 nouvelles nominations, la section randonnées pédestres de la CBL compte dorénavant **19** animateurs brevetés Fédéraux de la FFRandonnée sur les **36** que comporte la section.

Le Brevet Fédéral de Randonnée

L'occasion nous est donnée de rappeler que la formation BFR (Brevet Fédéral de Randonnée) dispensée par la FFRandonnée apporte un complément très utile à la formation « Lecture de Carte » initiée par la CBL pour l'animation des randonnées. Cette formation BFR est organisée autour de la préparation de la randonnée, de son animation et de la sécurité. Elle englobe de multiples thèmes comme l'élaboration de l'itinéraire, la météo, les outils numériques, l'accueil et la gestion du groupe, l'équipement, le corps en mouvement, l'alimentation et l'hydratation, le Code de la route, les premiers secours, ... Pour ceux qui seraient intéressés, voici le cursus de formations de La formation BFR (Brevet Fédéral de Randonnée) que nos 2 nouveaux diplômés ont suivi.

Elle se déroule en 5 phases :

- Le tronc commun sur site FFRandonnée, journée d'apport culturel sur la randonnée et la Fédération.
- Une formation à distance pour approfondir les multiples thèmes à connaître
- Deux jours sur site pour rappel de points fondamentaux ainsi que des mises en situation des stagiaires sur le terrain.
- Un apprentissage dans un club de randonnée avec un tuteur et la réalisation de 3 randonnées avec restitution sur le site informatique de formation de la fédération.
- Deux jours sur site avec mises en situation des stagiaires par préparation et animation de randonnées.

Il est possible de ne pas faire le tronc commun du BFR en commençant par la formation CARP (Certificat d'Animateur de Randonnée de Proximité) qui se déroule en 3 temps :

- un module tronc commun sur site FFRandonnée,
- une formation à distance
- puis un jour sur site avec compléments d'apports culturels et mise en situation d'animation sur le terrain.

Les prérequis pour les 2 formations CARP et BFR sont au minimum de savoir lire une carte et savoir s'orienter sur le terrain (C'est la raison des initiations préalables faites par la CBL).

Patrick Royer, responsable section randonnées



Samedi 30 mai 2026

DEUX MARCHES NORDIQUES ASSOCIÉES À UN REPAS

Marche de 3h : Maurice et Dominique vous proposent une marche de 10 km au départ de Foussemagne.
 Marche de 2h : Michel et Daniel vous proposent une marche de 6 km au départ de Foussemagne.
 À la fin des marches, nous nous retrouverons au restaurant Le Relais d'Alsace pour un repas que nous prendrons ensemble. Le repas est réservé aux inscrits. (Inscriptions closes au 30 Avril).
 Ceux qui n'ont pas souhaité le repas pourront participer à la marche simplement.
 Difficulté : Facile pour les deux marches Distance : 6 km et 10 km Dénivelé : 100 m Durée : 2h et 3h
 Départ : 9h et 10h A Foussemagne sur les parkings de Foussemagne.
 Places de parking devant la salle polyvalente et rue du lavoir.
 Covoiturage : Proposition de covoiturage au départ de l'Epide
 - Pour la marche de 9h : départ de l'Epide à 8h30h
 - Pour la marche de 10h : départ de l'Epide à 9h30 Epide
Animateur-animateurice(s) : Dominique JOLISSAINT Tél 652162357 djcat90@yahoo.fr,
 Maurice DURAND Tél 06 26 11 07 20 maurice.durand90@yahoo.fr,
 Michel OYTANA Tél 06 85 85 87 31 michel.oytana@gmail.com,
 Daniel HOUEL Tél 06 30 32 85 30 houl-daniel@orange.fr



VTT MOYEN APRÈS-MIDI SELONCOURT VANDONCOURT

Après un départ cool sur 3 km le long du Gland , nous commencerons l'ascension, sur un sentier forestier en direction du Pré du Sire, avec une première petite boucle, sentier vers les rochers, et une deuxième à l'approche d'Abbévillers. Nous poursuivrons, sur un beau sentier jusqu'au Pont Sarrazin, Arrêt sur cette curiosité naturelle et sa légende, puis jusqu'au point de vue de Vandoncourt, offrant une vue sur le Pays de Montbéliard. Direction Dasles par le bois des Ecourteaux, puis cimetière des 3 cantons, et bois d'Audincourt.
 Prévoir matériel de réparation, Boissons, Encas. Port du casque Obligatoire.
 Difficulté : Moyen Distance : 31 km Dénivelé : 660 positif Durée : 4h00
 Départ : 13H30 Rue de la Fonderie, Parking parc des Associations à Seloncourt
 Depuis Audincourt prendre D 34, direction Seloncourt, rue du General de Gaulle, après rond-point, Maison de Santé tourner à gauche direction Dasles, Vandoncourt, à 20 m sur votre droite, entrée du parking.
 Inscription : Facultative
Animateur-animateurice(s) : Mireille BOUVIER Tél 06 84 23 82 19 mireille.bouvier1411@gmail.com

**SORTIE CYCLOTOURISME VALLONNÉ À LA DEMI-JOURNÉE
 SECTEUR SUD OUEST BELFORT / LAIRE (71 KM & 660 M DE D+)**

Itinéraire : Serzian - piste cyclable jusqu'à Valdoie – Salbert – Châlonvillars par la forêt – Genechier - Chagey – Couthenans – Coisevaux – Trémoins – Laire – Raynans - Saint Julien les Montbéliard – Echenans – Raynans – Laire – Tavey – Héricourt les byans - Luze par piste cyclable – Chagey - Echenans sous Vaudois – Mandrevillars – Buc – Urcerey – Argésians – Banvillars – Botans – Danjoutin puis retour Belfort par piste cyclable jusqu'au Serzian
 Parcours P03 GP - Trace gpx 10769298
 Ne pas oublier de prendre un en-cas, une boisson et un nécessaire de réparation
 Le port du casque est obligatoire et celui du gilet recommandé
 Difficulté : Vallonnée Distance : 71 km Dénivelé : 660 m
 Départ : 13h30 Stade Serzian Belfort
Animateur-animateurice(s) : Roland GILLET Tél 07 69 05 49 55 romi.gillet@free.fr



RÉUNION DU COMITÉ 9h00 A BELFAHY

Dimanche 31 mai 2026 (début)

RANDONNÉE PÉDESTRE MOYENNE À LA JOURNÉE - LES CRÊTES DU SCHLUMPF

Nous partirons du village de Dolleren qui est situé dans la vallée de Masevaux. En direction du hameau de Hecken, une bonne montée qui nous amènera à l'abri du Sommerseite. Sur les crêtes des vues panoramiques sur la vallée et les sommets vosgiens. Après la Croix du Schlumpf et l'abri Graber, nous descendrons sur Dolleren par le Hunfels et notre parking. Bonnes chaussures de marche et bâtons fortement conseillés. - Repas tiré du sac avec abri possible.
 Difficulté : Moyenne (Quelques bonnes montées) Distance : 12,5 km Dénivelé : 570 m Durée : 5h00 hors pauses
 Lieu : Dolleren Départ : 10h00 Inscription : Facultative
 Covoiturage : 9h00 Parking de l'EPIDE - Trajet voiture : 60 km A/R
Animateur-animateurice(s) : Monique JENN Tél 06 11 47 13 99 moniquejenn@orange.fr

Dimanche 31 mai 2026

(suite)

GRANDE RANDONNÉE PÉDESTRE À LA JOURNÉE - SECTEUR LE CHASSERAL

Au départ de Villeret, nous emprunterons le très beau sentier de la Combe Grède pour rejoindre le sommet du massif du Chasseral en passant par la Métairie de Moirat. Vue imprenable du sommet sur les Alpes, du Sântis au Mont-Blanc et sur le plateau suisse, les lacs de Bienne, Moirat et Neuchâtel. Le retour se fera par le point de vue de la métairie des Planes. Carte d'identité et vignette suisse obligatoires.

Difficulté : Difficile. Itinéraire avec échelles et mains courantes. Sentier très pentu à la montée et à la descente. Attention à la distance et au dénivelé. Distance : 18 km environ Dénivelé : 950 m environ

Durée : 6h30 hors pauses

Départ : 9h00 Villeret

Covoiturage : 7h30 Parking de l'EPIDE. Trajet voiture 170 km A/R

Animateur-animatrice(s) : Jean-Marc FONTAINE Tél 07 88 21 08 64 jmfontaine90@gmail.com

Lundi 1 juin 2026

LOISIRS CRÉATIFS

Fabrication objets tissu patchwork (pochettes, étuis lunettes, trousse)

Atelier de scrapbooking (cartes, albums photos, petites boîtes,)

Apprentissage tricot, crochet, broderie et autres idées proposées par les participantes.

Lieu : Salle CBL, 3 rue Aragon – Belfort de 14h00 à 17h00 maximum 20 personnes

Animateur-animatrice(s) : Nelly GARNIER Tél 06 83 99 45 64 nellypatch@orange.fr

SORTIE CYCLOTOURISME BALADE À LA DEMI-JOURNÉE / SUD BELFORT (30 KM & 120 M DE D+)

Itinéraire : Passerelle piste cyclable Danjoutin - Dambenois - Brognard - Pont-Canal écluse - Allenjoie - canal du Rhône au Rhin jusqu'à Bourogne - Gare TGV par les Cotets - Moval - Sevenans - Retour passerelle Danjoutin par la piste.

Le parcours empruntera plus de 80 % de pistes cyclables.

Parcours BAL004 réf trace GPX 15940476

Ne pas oublier de prendre un en-cas, une boisson et un nécessaire de réparation

Le port du casque est obligatoire et celui du gilet est recommandé.

Difficulté : Balade Distance : 30 km Dénivelé : 120 m

Départ : 14h00 Passerelle piste cyclable Danjoutin, près des terrains de tennis

Animateur-animatrice(s) : Gérard TISSERAND Tél 06 03 48 61 67 tisserandgege@gmail.com



COURS D'AQUARELLE

Le charme particulier de l'aquarelle tient à la transparence de ses couleurs. C'est une technique tout en délicatesse où l'eau dirige souvent les pinceaux.

Les cours sont destinés à tous, débutants et initiés.

Lieu : Salle CBL, 3 rue Aragon – Belfort de 17h00 à 19h00 maximum 15 participants

Animateur-animatrice(s) : Bernard MASSIAS Tél 06 50 14 84 20 bernardmassias@orange.fr

Mardi 2 juin 2026

(début)

GRANDE RANDONNÉE PÉDESTRE À LA JOURNÉE - SECTEUR LA TÊTE DES PERCHES

Au départ du parking d'Ermensbach, nous suivrons l'itinéraire suivant : Les Gressons (bas, moyen, haut), col des Charbonniers, Haute Bers, Tête des Perches, Rouge Gazon, col des Perches, Lac des Perches, Basse Bers, Rimbach et retour au parking.

Repas tiré du sac à la Haute Bers (à l'abri) ou à la Tête des Perches, en fonction de la météo.

Bonnes chaussures et bâtons recommandés.

Difficulté : Sans difficultés particulières.

Distance : 17 km

Dénivelé : 750 m environ

Durée :

6h00 environ hors pauses

Lieu : Ermensbach Départ : 9h30

Covoiturage : 8h30 Parking de L'EPIDE - Trajet 60 km A/R

Animateur-animatrice(s) : Richard PELLEGRINI Tél 06 70 02 31 46 richard.pellegrini@bbox.fr

SECTION CYCLOTOURISME - RÉUNION PLANNING POUR LA PÉRIODE SEPTEMBRE - OCTOBRE 2026

Les animateurs de la section cyclotourisme sont cordialement invités à se retrouver au local de la CBL, rue Louis Aragon le mardi 2 juin à 20 h

- pour dresser un premier bilan du début de saison

- pour préparer le planning de la fin de saison 2026

Merci d'avance.

Animateur-animatrice(s) : Gérard CHEVALLEY Tél 06 86 62 58 97 chevalley@wanadoo.fr,

Mardi 2 juin 2026

(suite)

SORTIE CYCLOTOURISME VALLONNÉE A LA JOURNÉE LE MONT (CH) (71 KM & 600 M D+)

Itinéraire : Danjoutin - piste cyclable vers Delle - Boncourt - Buix - Courtemaîche - Montorbé - Le Mont - Coeuve - Dampheureux - Lugnez - Courcelles - Florimont - Courtelevant - Lepuix Neuf - Suarce - Vellescot - Grosne - Brebotte - Vézelais - Danjoutin. Parcours Openrunner : 17804107

Ne pas oublier de prendre un en-cas, boisson, nécessaire à réparation et carte d'identité

Le port du casque est obligatoire et du gilet recommandé

Difficulté : VALLONNÉE Distance : 71 Km Dénivelé : 600 m

Départ : 13H30 Passerelle de Danjoutin côté tennis Parking du foot situé à coté du 29 rue De Gaulle

Animateur-animatrice(s) : Olivier Kohler Tél 06 85 66 96 37 olivier.kohler.z@gmail.com

Mercredi 3 juin 2026

RANDONNÉE PÉDESTRE MOYENNE À LA JOURNÉE - SECTEUR LES 1000 ÉTANGS (LA MER)

Depuis le parking de La Mer, nous prendrons la direction du Hameau du Puizou, ensuite Etang de la Plate Pierre et de la Marceline. Ce circuit nous permettra de découvrir une vingtaine d'étangs.

Repas tiré du sac

Difficulté : Facile Distance : 13.5 km Dénivelé : 125 m Durée : 4h30 hors pauses

Départ : 10h00 Parking de La Mer

Covoiturage : 8h45 Parking de l'EPIDE - Trajet voiture 85 km A/R

Animateur-animatrice(s) : Jean-Claude THEVENOT Tél 06 35 90 81 62 sjc.thevenot@orange.fr, Simone THEVENOT 1101@cbl-belfort.fr

VTT MOYEN 1/2 JOURNÉE BEAUCOURT LE PAS DU DIABLE

Beaucourt : découverte des sentiers balisés du domaine Beaucourt-Delle

Boucle du pas du Diable balisé: BD21. Trace GPX disponible sur le site: <https://vtt90.fr/#vttdb>

Prévoir nécessaire de réparation adapté à votre VTT

Prévoir aussi barres de céréales et boissons

Le port du casque est obligatoire. Difficulté : Moyen

Distance : 29 km

Dénivelé : 520m

Durée :

3 à 4 h selon allure du groupe

Lieu : Circuit: Beaucourt Fesche l'église, Lebetain, Villars le Sec et Croix

Départ : 13h30 Beaucourt: Parking Stade du Champs de Mars. Covoiturage : Sur demande à faire à l'animateur

Animateur-animatrice(s) : Dorian PALISSER Tél 06 11 72 51 11 d.palisser@gmail.com



Jeudi 4 juin 2026

(début)

JOURNÉE MULTI ACTIVITÉS ÉTÉ AU MARKSTEIN – REGROUPEMENT DES SECTIONS RANDONNÉES, CYCLOTOURISME ET VTT

Devenu maintenant un rendez-vous incontournable, nous renouvelons l'initiative de regrouper les sections randonnées pédestres, VTT et cyclotourisme pour une journée multi-activités. Le but de cette journée est de réunir un maximum de participants, et donc d'associer à la fois le sport et la convivialité, tout en permettant aux personnes pratiquant habituellement des activités différentes de mieux se connaître encore et d'échanger, ce qui est une des grandes valeurs de la CBL. Pour ce faire, l'ensemble des participants aura le choix entre 2 randonnées pédestres de niveaux différents, un parcours VTT, et 3 parcours cyclotourisme.

Quelle que soit l'activité choisie, nous nous retrouverons au sommet du Markstein pour prendre le repas tiré du sac en commun à 12h30

Randonnée moyenne

: Au départ du lac de la Lauch, nous monterons par le col d'Oberlauchen, le col du Hahnnenbrunnen, le Trehkopf pour arriver au Markstein pour le repas tiré du sac;

Le retour se fera par le Marksteinkopf, et le Hundsruucken pour regagner le lac de la Lauch

Difficulté : Pas de difficultés particulières Distance : 14.8 km Dénivelé : 480 m

Durée : 6h00 hors pauses

Départ : 9h15 Lach de la Lauch

Covoiturage : Parking de l'EPIDE 8h00 Trajet voiture 130 km A/R

Animateur-animatrice(s) : Patrick ROYER Tél 06 72 68 96 51 pa.royer90@gmail.com,

Grande Randonnée

De Ranspach, nous emprunterons le circuit du Dengelberg, pour rejoindre l'abri du Hochmiss et le Treh, puis le sommet de la Junfrauenkopf, après le pique-nique pris en commun avec les autres groupes, le retour se fera par l'abri Saint Hubert et le Hochstein.

Difficulté : Pas de difficultés particulières Distance : 19 km Dénivelé : 950 m

Durée : 7h00 hors pauses

Départ : 8h45 Parking de l'église de Ranspach

Covoiturage : Parking de l'EPIDE 7h30 Trajet voiture 95 km A/R

Animateur-animatrice(s) : Michel GIRARD Tél 06 41 04 71 77 michel.girard69@orange.fr

Suite page suivante

JOURNÉE MULTI ACTIVITÉS ÉTÉ AU MARKSTEIN – REGROUPEMENT DES SECTIONS RANDONNÉES, CYCLOTOURISME ET VTT

Sortie VTT difficile

dans le cadre de la Multi activités. Montée : 20 km 1000 m de dénivelé, pas de portage, sur chemins forestiers
Montée DIFFICILE à cause du dénivelé important, VAE conseillé ou très bonne condition physique
(temps estimé de montée : 3 à 4h environ)

Départ de Willer sur Thur

Regroupement à la station du Markstein pour le casse-croûte de midi.

Difficulté : Difficile Distance : 40 km environ Montée 20 km 1000 m et descente 19 km
Dénivelé : 1000 à 1200m Durée : 4 à 5 h selon allure du groupe

Départ : 9h00 Lieu de départ Willer sur Thur parking sera précisé par l'animateur. Covoiturage : 8h00 Inscription obligatoire pour réaliser le covoiturage

Inscription : Obligatoire Inscription à partir du : Jeudi 28 mai 2026 Fin d'inscription : Mercredi 3 juin 2026

Animateur-animatrice(s) : André CALMELET Tél 06 51 83 62 51 acalmelet@gmail.com

Inscription

Sortie VTT moyenne

Au départ de la station du Markstein utilisant les pistes de ski de fond

Difficulté : Moyen Distance : 25 km environ à confirmer Dénivelé : 5 à 600m

Durée : 4 à 5 h selon allure du groupe

Départ : 9h30 Parking de la station du Markstein

Covoiturage : 8h30 Inscription obligatoire pour réaliser le covoiturage

Inscription : Obligatoire Inscription à partir du : Jeudi 28 mai 2026 Fin d'inscription : Mercredi 3 juin 2026

Animateur-animatrice(s) : Michel HAUTIN Tél 06 06 73 68 75 m.hautin90@free.fr

Inscription

Sortie cyclo difficile

Départ au Super U de Wesserling. Nous emprunterons une partie de l'étape du Tour de France à partir de Saint Amarin avec quelques belles pentes à grimper.

Départ Wesserling - piste cyclable Willer sur Thur - Saint Amarin - Gueishouse - Piste cyclable Le Haag - Le Markstein

Descente vers le lac de Kruth que l'on contourne puis piste cyclable 331 jusqu'à Wesserling

Parcours N° open runner 23365912

Ne pas oublier de prendre un pique-nique, une boisson et un nécessaire de réparation

Le port du casque est obligatoire et celui du gilet recommandé

Difficulté : Difficile Distance : 61 km Dénivelé : 1130 m

Lieu : LE MARKSTEIN. Départ : 9h30 Départ sur le parking du Super U à Wesserling 2 rue des Fabriques

Covoiturage : 8h30 Stade Serzian Belfort

Inscription : Obligatoire à partir du : Vendredi 29 mai 2026 Fin d'inscription : Mercredi 3 juin 2026

Animateur-animatrice(s) : Gérard CHEVALLEY Tél 06 86 62 58 97 chevalley@wanadoo.fr

Inscription



Sortie cyclo vallonnée

Départ au Super U de Wesserling, nous longerons le Lac de Kruth et monterons au Markstein

Départ Wesserling - piste cyclable VV33 Oderen - Kruth - barrage du lac et montée au Markstein

Descente vers le lac de Kruth que l'on contourne puis piste cyclable 331 jusqu'à Wesserling

Parcours N° open runner 23365730. Ne pas oublier de prendre un pique-nique, une boisson et un nécessaire de réparation

Le port du casque est obligatoire et celui du gilet recommandé

Difficulté : VALLONNEE Distance : 56 km Dénivelé : 940 m

Départ : 9h30 Départ sur le parking du Super U à Wesserling 2 rue des Fabriques

Covoiturage : 8h30 Stade Serzian Belfort

Inscription : Obligatoire Inscription à partir du : Vendredi 29 mai 2026.

Fin d'inscription : Mercredi 3 juin 2026

Animateur-animatrice(s) : Aleth CHEVALLEY Tél 06 51 28 65 30 chevalley@neuf.fr

Inscription

Sortie cyclo balade

Je vous propose de pédaler sur la ROUTE DES CRÊTES. Le matin, nous ferons l'aller-retour de la ferme-auberge du Markstein jusqu'à la ferme-auberge du Haag (12 km). Ensuite, pause pique-nique avec nos amis randonneurs, cyclistes et vttistes. L'après-midi, nous ferons l'aller-retour de la ferme-auberge du Markstein jusqu'au parking de Rothenbach (23 km). Port du casque obligatoire, gilet ou tee-shirt fluo recommandé. Ne pas oublier pique-nique, en-cas, boisson, nécessaire de réparation.

Difficulté : rythme balade Distance : 35 km Dénivelé : 380 m

Départ : 10h30 ferme-auberge du Markstein

Covoiturage : 9h00 stade Serzian à Belfort

Inscription : Obligatoire Inscription à partir du : Vendredi 29 mai 2026

Fin d'inscription : Mercredi 3 juin 2026

Animateur-animatrice(s) : Elisabeth MESSELOT Tél 06 89 48 56 16 eli.messelot@gmail.com

Inscription

Vendredi 5 juin 2026

**PETITE RANDONNÉE PÉDESTRE À LA 1/2 JOURNÉE
SECTEUR LE CHÉRIMONT - LA TÊTE DE CHEVAL**

Après la 1ère montée depuis la route (env 100m), cheminement en sentiers forestiers autour du plateau dit "La Tête de Cheval".

Difficulté : Moyenne Distance : 10 km Dénivelé : 285 m Durée : 3h30 (hors pauses)

Départ : 13h50 Départ d'un bord de la route joignant l'ancienne N19 (Le Ban Champagny) à Etobon

Covoiturage : 13h30 Parking à l'entrée de la "coulée verte", près de l'ancienne écluse Essert- Châlonvillars (Depuis l'ancienne nationale N19, en sortant d'ESSERT, juste avant Châlonvillars, prendre à gauche le rond-point terminus de la ligne Optymo n°5)

Attention : pas de RDV au parking de l'EPIDE. Trajet voiture : 32 km A/R

Animateur-animatrice(s) : Joseph GRASSET Tél 06 52 03 55 49 jgessert@free.fr

Samedi 6 juin 2026

JOURNÉE DES RESPONSABLES DE SECTIONS CBL

Tous les responsables de sections, qu'elles soient sportives, culturelles ou organisationnelles, ont été conviés à participer à une journée d'échanges et de convivialité. Chaque section de la CBL est placée sous la responsabilité de 2 personnes qui fonctionnent en binômes de sorte à sécuriser la continuité.

C'est donc une quarantaine de personnes responsables qui animent les différentes sections en relation avec les vice-présidents en charge de leur secteur.

Une telle organisation nécessite de se retrouver tous ensemble, de sorte à :

Harmoniser le fonctionnement entre les différentes sections, et créer une nécessaire cohésion.

Décloisonner et rappeler les différentes règles de gestion de la CBL

Faciliter la circulation de l'information entre le comité, les responsables et les animateurs

Permettre l'expression de chacune et chacun sur notre fonctionnement, les outils, et leur utilisation



Cette journée se déroulera dans notre Châlet de Belfahy;

Accueil café à 8h45

9h15 : Animation des différents thèmes abordés par des intervenants désignés. Débats Partage d'idées

Clarifications

Ateliers sur les thèmes les plus importants

Restitution et conclusion pour une fin de journée vers 16h/16h30

Cette journée, bien que studieuse, est placée sous le signe de la convivialité. Occasion également de transmettre les remerciements de tous les adhérents CBL à ces personnes qui, inlassablement, s'engagent pour que notre association soit ce qu'elle est. Aussi, nous partagerons le repas de midi tous ensemble, repas qui sera préparé et servi par le traiteur " La poêle au Poil". Un merci particulier au groupe de travail qui a préparé cet événement en amont : Jean Pierre G, Patrick R, Eliane H, Francis D, Frank B, Nadine F, Philippe H, Jean Pierre F, Bernard P,

-Animateur-animatrice(s) : Jean-Pierre GODEAU Tél 06 86 58 62 07 jeanpierregodeau90@gmail.com,

Patrick ROYER Tél 06 72 68 96 51 pa.royer90@gmail.com

CYCLOTOURISME FACILE MAISON FORESTIÈRE DU RAHIN (54KM,D+: 525M)

Serzian, Lachapelle sous Chaux, Plancher Bas, Plancher les Mines, direction Ballon de Servance, arrêt à la maison du Rahin, les Granges Godets, Errevet, Evette, Valdoie Serzian. Parcours #13568882

Prendre en-cas, boisson, nécessaire de réparation. Port du casque obligatoire, gilet recommandé.

Difficulté : Facile Détente (Cool) Distance : 54 km Dénivelé : 525 m

Départ : 13h30 stade Serzian Belfort

Animateur-animatrice(s) : Marie-Françoise SANCEY Tél 07 81 10 40 97 mfsancey@orange.fr

Dimanche 7 juin 2026

GRANDE RANDONNÉE PÉDESTRE À LA JOURNÉE - LES ÉTANGS DE RAMONCHAMP

Au départ de Beulotte Saint Laurent, nous rejoindrons le sentier des étangs, pour découvrir l'Étang Noir, les noirs Étangs, le Vaudry, la Plancherotte. Après le pique-nique, passage à la Vierge du Reposou, La Praie et les Viaux Dessous.

Repas tiré du sac sans abri.

Difficulté : Pas de difficulté si ce n'est la distance Distance : 24 km environ Dénivelé : 600 m environ

Durée : 8h30 hors pauses

Covoiturage : 7h30 Parking de l'EPIDE- Trajet voiture 100 km A/R

Animateur-animatrice(s) : Michel GIRARD Tél 06 41 04 71 77 michel.girard69@orange.fr

PETITE RANDONNÉE PÉDESTRE À LA 1/2 JOURNÉE - LE FORT DORSNER

De Lachapelle sous Chaux, nous irons vers le Fort Dorsner (beau panorama). Puis par les Monts Romains et les Sombres, nous reviendrons vers les voitures. Bonnes chaussures conseillées. Penser à un encas et à une boisson.

Difficulté : Aucune Distance : 7 km Dénivelé : 160 m Durée : 2h30 environ hors pauses

Covoiturage : 13h30 Parking de l'EPIDE - Trajet voiture 10 km A/R

Animateur-animatrice(s) : Elisabeth PEROZ Tél 06 84 92 26 71 eperoz.mo@orange.fr

MANTEY

MAÎTRE
ARTISAN PATISSIER CHOCOLATIER

18, rue Carnot 90300 VALDOIE TEL 03 84 26 09 14

Bijouterie Horlogerie

Gilles Schrapff

Réparation d'horloges anciennes
Transformations et créations de bijoux

142 avenue Jean Jaurès 90000 BELFORT tél 03 84 22 45 94

Damien

l'opticien

ANDELNANS

03 84 27 82 49

www.damienopticien.fr

BELFORT

03 39 03 11 02

SLE

— La boutique Montagne. —

Durable depuis 1994

Vous accueille au 14 blvd De Lattre de Tassigny, 9000 Belfort

Le lundi de 14H à 19H
et du mardi au samedi de 9H à 12H puis de 14H à 19H.

Des passionnés à votre écoute, des pratiquants
qui vous conseillent, depuis 1994.

- Rocher • Neige •
- Glace • Chemin •
- Location • Réparation •
- Travaux en hauteur •

• sports-loisirs-equipements.com • 03 84 28 20 90 • slebelfort@aol.com •

• Suivez-nous sur Facebook : SLE - Sports Loisirs Equipements •

CEM STEHLIN

DEPANNAGE ET ENTRETIEN
CHAUFFAGE GAZ

03 84 23 37 06

SAV
agréé

Contrat
d'Entretien

FRISQUET Vaillant

Ferrolli Saunier Duval

VIESMANN

e.l.m. leblanc

Au pied du Ballon d'Alsace



Ferme auberge du HINTERALFELD



iltis.philippe@wanadoo.fr

Route du Ballon • 68290 SEWEN • 03 89 82 98 44

MOCAFE

Torréfaction
artisanale
Coffrets cadeaux
Épicerie fine
Thés Mariage
Frères

03.84.28.33.46
Vieille ville, Belfort

www.mocafe.fr • contact@mocafe.fr

J'ACHÈTE LOCAL!



NOS PANIERS
GARNIS

DECOUVREZ NOS
PLATEAUX APÉRITIFS

DE 60 PRODUCTEURS
EN DIRECT

TERRITOIRE PAYSAN
10 route de Montbéliard
90400 BOTANS



www.territoirepaysan.fr

f Territoire Paysan

@territoirepaysanandelnans

03 84 22 67 00

contact@territoirepaysan.fr

VIANDES & CHARCUTERIES • FRUITS & LÉGUMES DE SAISON • ÉPICERIE • BOISSONS • PRODUITS LOCAUX !
DU LUNDI AU VENDREDI : 9H-19H | LE SAMEDI 9H-18H

CEBELISTES , PENSEZ A RESERVER VOS ACHATS A NOS ANNONCEURS

La conception, la réalisation,
l'assemblage et la distribution
de ce « **EL Infos** » sont
assurés par des bénévoles.

Venez Nous Rejoindre !

Schraag

imprimerie

DEVIENT



BON CARACTÈRE

La patte locale de l'impression

Techn'Hom 2 • 3, rue Jacqueline Auriol • 90000 Belfort • 03 84 58 74 74 • www.boncaractere.com

Lundi 8 juin 2026

LOISIRS CRÉATIFS

Voir texte lundi 1^{er} juin

Animateur-animatrice(s) : Nelly GARNIER Tél 06 83 99 45 64 nellypatch@orange.fr

SORTIE CYCLO BALADE À LA DEMI-JOURNÉE BETHONVILLIERS 32 KM 211 M D+

Itinéraire : Serzian, piste cyclable Malsaucy - Sermamagny - Eloie - Etueffont - Anjoutey - Bourg-sous-Châtelet - Saint-Germain le Châtelet - Bethonvilliers - Menoncourt - Eguenigue - Roppe - Retour piste cyclable Serzian.

Parcours BAL010 - Openrunner 16039737

Port du casque obligatoire, gilet ou tee-shirt fluo recommandé. Ne pas oublier en-cas, boisson et nécessaire de réparation.

Difficulté : Balade Distance : 32 km Dénivelé : 211 m

Départ : 14h00 Stade Serzian

Animateur-animatrice(s) : Didier KOHLENBERG Tél 06 10 96 25 06 didierkohlenberg2@gmail.com

COURS D'AQUARELLE

Voir texte lundi 1^{er} juin

Animateur-animatrice(s) : Bernard MASSIAS Tél 06 50 14 84 20 bernardmassias@orange.fr

JOURNÉE TRAVAIL AU CHALET DE BELFAHY

Pour cette journée travail au chalet, nous prévoyons l'entretien des extérieurs ainsi que le nettoyage et le rangement intérieur. Des travaux de peinture sont en prévision. A cette période de juin nous aurons probablement de la tonte à faire. Comme d'habitude prévoir son casse-croûte de midi, l'apéritif et le café seront offerts aux participants.

Pour plus de renseignements vous pouvez contacter Paul TOLLOT au 06 89 96 84 11

Rendez-vous à 9 Heures au chalet de Belfahy – un covoiturage est organisé depuis la maison Bardy de Sermamagny rendez-vous pour 8H15.

Animateur-animatrice(s) : Paul TOLLOT Tél 06 89 96 84 11 p.tolot@orange.fr

RÉUNION MENSUELLE - SECTION PHOTO

Avec un sujet technique

Lieu : Local CBL à 20h00

Animateur-animatrice(s) : Catherine BIELARZ Tél 06 77 61 43 41 cbielarz@gmail.com



Mardi 9 juin 2026

RANDONNÉE SANTÉ - SECTEUR ANJOUTEY - L'ÉCHAPPÉE VERTE DE LA MADELEINE

Randonnée réservée prioritairement aux personnes répondant aux critères de la "rando santé" (personnes présentant une pathologie particulière). Tous les autres participants, notamment ceux qui ne répondent pas aux critères seront invités à rester dans le groupe au rythme fixé par l'animateur.

La magie de la rivière de la Madeleine, découverte de la zone humide du Moulin, superbes vues sur la chaîne des Vosges du Sud.

Difficulté : Facile Distance : 8,3 km Dénivelé : 90 m Durée : Selon le rythme des participants

Départ : 13h50 Mairie à Anjoutey, à côté de l'église

Covoiturage : 13h30 Parking de l'EPIDE - Trajet voiture : 24 km A/R

Animateur-animatrice(s) : Monique JENN Tél 06 11 47 13 99 moniquejenn@orange.fr

GRANDE RANDONNÉE PÉDESTRE À LA JOURNÉE - SECTEUR COL D'ODEREN

Au départ du col d' Oderen, agréable randonnée passant par la Tête de Fellingring, le Drumont, col du Page, col du Collet. Abri possible. Chaussures randonnée et bâtons recommandés.

Difficulté : Difficile Distance : 18,5 km Dénivelé : 750 m Durée : 7h00

Départ : 9h45

Covoiturage : 8h30 Parking de l'EPIDE - Trajet voiture 115 km A/R

Animateur-animatrice(s) : Daniel FAIVRE Tél 06 08 60 01 69 faivre.d70@orange.fr

SORTIE CYCLOTOURISME MOYENNE À LA DEMI-JOURNÉE AUTOUR DE BELFORT / MEROUX (63 KM ET 430 M DÉNIVELÉ)

Serzian - Malsaucy par piste cyclable - Evette - Châlonvillars - Buc - Urcerey - Argiésans - Banvillars - Dorans - Sévenans - Meroux - Charmois - Froidefontaine - Brebotte - Montreux Château - Cunelières - Foussemagne - Fontaine - Lacollonge - Menoncourt - Roppe – Serzian. Parcours N°P16 - Openrunner 10769668

Ne pas oublier de prendre un en-cas, une boisson et un nécessaire de réparation

Le port du casque est obligatoire et celui du gilet recommandé

Difficulté : MOYENNE Distance : 63 km Dénivelé : 430 m

Départ : 13 h 30 Serzian

Animateur-animatrice(s) : Gérard TISSERAND Tél 06 03 48 61 67 tisserandgege@gmail.com

Mercredi 10 juin 2026

VTT 1/2 JOURNÉE DIFFICILE AU BALLON D'ALSACE

De Giromagny, montée au Mt Jean, puis chemin roulant jusqu'au col du Hirtzelach. Montée au Ballon en passant par la Gentiane. Descente au refuge de la Grande Goutte, le Bon pommier et retour à Giromagny
Difficulté : Du dénivelé, mais aucun portage Distance : 36 km Dénivelé : 860 m Durée : 4 heures
Départ : 13h30 Place des Mineurs à Giromagny. Inscription : Facultative
Animateur-animatrice(s) : André CALMELET Tél 06 51 83 62 51 acalmelet@gmail.com

VTT COOL 1/2 JOURNÉE - TOUR DU SALBERT

Parcours : Parking du Technom - Le Mont - Cravanche - Châlonvillars - Evette-Salbert - La Chapelle sous Chaux - Forêt de la Vaire. Retour par le chemin des Creuses, jonction avec la piste cyclable puis le chemin de la Charpignole et Belfort. Le circuit est varié, alternant des chemins faciles, de la forêt, avec des sentiers à la pratique plus technique. Circuit (définition précise en cours). Prévoir barres de céréales et boisson, ainsi que le nécessaire de réparation. Casque obligatoire. Circuit pouvant être modifié en fonction de la météo, suivre l'alerte éventuelle émise par CBL.
Difficulté : Cool Distance : env. 30 km Dénivelé : env. 400m Durée : env. 3h hors pauses
Départ : 13h30 Parking du Technom
Animateur-animatrice(s) : Maurice DURAND Tél 06 26 11 07 20 maurice.durand90@yahoo.fr

PETITE RANDONNÉE PÉDESTRE À LA 1/2 JOURNÉE SECTEUR MONTBOUTON - LE PONT SARRAZIN

Au beau milieu d'un vallon escarpé, le pont Sarrazin est une immense arche creusée par l'érosion calcaire. Au départ de Montbouton, la boucle du jour cheminera par le Grammont, le mont Novel, le pont Sarrazin et retour par Vandoncourt, Prévoir en-cas et boisson, bonnes chaussures et bâtons conseillés.
Difficulté : Circuit facile sur sentier Distance : 11 km Dénivelé : 300 m Durée : 3h00 hors pauses
Covoiturage : 13h30 Parking de l'EPIDE - Trajet voiture 50 km A/R
Animateur-animatrice(s) : Pascal JARDON Tél 06 50 27 95 48 jardon.pascal@orange.fr

JOURNÉE GRILLADES ET CONVIVIALITÉ A BELFAHY AVEC NOS AMIS DU HOHBÜHL

Dans le cadre du Jumelage la Convivialité accueille à partir de 11h30 nos Amis du Hohbühl au chalet de Belfahy le mercredi 10 juin 2026 avec un repas grillades (apéritif - grillade - salades - dessert - café) au prix de 11€ taxe refuge comprise. Inscription et règlement à partir du 6 avril 2026 jusqu'au 10 mai 2026, soit les mercredis après-midi de 14h à 18h à Aragon, ou par courrier adressé à Monique Limoge 4 rue de Villars 90700 Châtenois les Forges. Quel que soit le désistement, pas de remboursement.
Inscription : Obligatoire à partir du : Lundi 6 avril 2026 Fin d'inscription : Dimanche 10 mai 2026
Animateur-animatrice(s) : Michel LIMOGÉ Tél 06 84 19 26 78 limoge.mic@orange.fr

Inscription

Schwarzwalddverein



Jeudi 11 juin 2026

(début)

SORTIE CYCLOTOURISME COURTE À LA JOURNÉE, RYTHME BALADE SECTEUR LURE / VILLERSEXEL (45 KM 310 M D+)

Une charmante boucle en Haute-Saône, le circuit se déroule dans de beaux paysages ruraux verdoyants et flirte avec la rivière Ognon. Le matin, nous pédalerons jusqu'à Villersexel par les petites routes en traversant des petits villages. Nous pique-niquerons au bord de l'Ognon à Villersexel, avec nos amis qui auront choisi un parcours plus long. L'après-midi, nous rejoindrons notre point de départ à Roye par la voie verte aménagée sur l'ancienne voie ferrée.

Openrunner 23613680

Port du casque obligatoire, gilet ou tee-shirt fluo conseillé, penser à boisson, en-cas et pique-nique.

Merci de me prévenir de votre participation pour l'organisation du covoiturage / porte-vélo.

Difficulté : rythme balade Distance : 45 km Dénivelé : 310 m

Départ : 10h00 Cimetière de Roye

Covoiturage : 9h15 Stade Serzian. Inscription : obligatoire à partir du : Lundi 8 juin 2026 Fin d'inscription : Mercredi 10 juin 2026

Animateur-animatrice(s) : Elisabeth MESSELOT Tél 06 89 48 56 16 eli.messelot@gmail.com



SORTIE CYCLOTOURISME MOYENNE À LA JOURNÉE SECTEUR LURE / VILLERSEXEL (68 KM 680 M D+)

Une charmante boucle en Haute-Saône, le circuit se déroule dans de beaux paysages ruraux verdoyants et flirte avec la rivière Ognon. Le matin, nous pédalerons jusqu'à Villersexel par les petites routes en traversant des petits villages:

Lyoffans, Vacheresse, Lomont, Athesans. Nous pique-niquerons au bord de l'Ognon à Villersexel, avec nos amis qui auront choisi d'autres parcours. L'après-midi, nous rejoindrons notre point de départ à Roye en passant par Marast, la piste cyclable, La Saline de Gouhenans, Vouhenans puis Roye. Openrunner 22 55 62 86

Port du casque obligatoire, gilet ou tee-shirt fluo conseillé, penser à boisson, en-cas et pique-nique.

Merci de me prévenir de votre participation pour l'organisation du covoiturage / porte-vélo.

Difficulté : moyenne Distance : 68 km Dénivelé : 680 m

Covoiturage : 9h15 Stade Serzian. Départ : 10 h Cimetière de Roye

Inscription : obligatoire à partir du : Samedi 6 juin 2026 Fin d'inscription : Mercredi 10 juin 2026

Animateur-animatrice(s) : Bernard GAUDILLIERE Tél 06 13 70 32 05 jbgaudilliere@wanadoo.fr

Jeudi 11 juin 2026

(suite)

**SORTIE CYCLOTOURISME VALLONNÉE À LA JOURNÉE
SECTEUR VILLERSEXEL (75 KM & 760 M D+)**

Itinéraire : Roye, La Côte, Magny d'Anigon, Clairgoutte, Clairegoutte, Frédéric Fontaine, Lomont, Faymont, Vacheresse, Lavergenne, Athesans, Villafans, Saint Sulpice, Villersexel, Autrey le Vay, Marast, La Grange d'Ancin, retour base de loisirs de Lure par piste cyclable, Roye. Parcours P142 openrunner N° 22556313. Ne pas oublier de prendre un repas tiré du sac, une boisson et un nécessaire de réparation. Le port du casque est obligatoire et celui du gilet recommandé
Difficulté : Vallonnée Distance : 75 km Dénivelé : 760m Durée : A la journée, jumelée avec sortie moyenne et ballade.

Covoiturage : 9h15 Serzian Départ : 10h Cimetière de Roye

Inscription : obligatoire à partir du : Samedi 6 juin 2026

Fin d'inscription : Mercredi 10 juin 2026

Animateur-animatrice(s) : Jacques VALENTIN Tél 06 75 12 25 35 jacquesvalentin@neuf.fr

GRANDE RANDONNÉE PÉDESTRE À LA JOURNÉE - SECTEUR LE SENTIER DES ROCHES

Du col de la Schlucht, nous emprunterons le mythique sentier des Roches en direction du petit Hohneck, le Lac du Schiessrothried, Fischboedle, et le Kerbholz. Retour par le sentier des Névés, le Hohneck, les trois fours

Repas tiré du sac - Bonnes chaussures et bâtons obligatoires

Difficulté : Difficile Distance : 18 km Dénivelé : 1000 m Durée : 7h30 hors pauses

Covoiturage : 7h30 Parking de l'EPIDE- Trajet voiture 148 km A/R

Animateur-animatrice(s) : Gérard TAVERNIER Tél 06 61 46 50 22 gtavernier2@gmail.com



RANDONNÉE PÉDESTRE MOYENNE À LA JOURNÉE - SECTEUR SAINT DIZIER L'EVÊQUE

Les chemins et sentiers que nous allons emprunter sont chargés d'histoire !

Tout d'abord, nous suivrons le chemin pris, vers 670 par l'évêque breton Saint Dizier de retour de Rome et décidé à convertir les gens de la contrée. Nous foulerons ensuite les "Pas du Diable" qui fort irrité de voir le saint lui disputer les âmes, vole à sa rencontre pour le stopper... Pour ceux qui le désirent, nous pourrons passer sous la Pierre des Fous !!!

Notre chemin nous mènera ensuite sur les "Chemins des passeurs". Ces passages sont ceux utilisés pendant la seconde guerre mondiale par des femmes et hommes pour acheminer des personnes recherchées par l'occupant. Nous passerons donc vers la ferme du Purgatoire, longerons la ferme du Paradis et traverserons le petit village de Croix (avec ses trois puits à balancier de 1772). Repas tiré du sac, sans abri. Prévoir une pièce d'identité.

Difficulté : Pas de difficulté Distance : 16.5 km Dénivelé : 300 m Durée : 6h00 hors pauses

Départ : 9h30 Parking en face de la mairie de Saint-Dizier-l'Evêque - Rue Principale

Covoiturage : 8h50 Parking de l'EPIDE - Trajet voiture 58 km A/R

Afin de m'éviter un aller/retour qui ne servirait qu'à organiser le covoiturage, merci par avance si quelqu'un pouvait me remplacer dans cette tâche. Veuillez me contacter pour confirmer. Merci beaucoup !

Animateur-animatrice(s) : Agnès KLEIBER Tél 06 38 11 68 73 agnes.kleiber@gmail.com

Vendredi 12 juin 2026

RANDONNÉE PÉDESTRE MOYENNE À LA JOURNÉE - LE CIRQUE DE CONSOLATION

Au départ de Consolation, nous passerons vers le belvédère du cirque de Consolation, la via ferrata, la source du Dessoubre, la source du Lançot et le Mont-de-Laval. Nous mangerons vers le Pissoux et ses cascades. Une fois restauré, Laval-le-Prieuré sera notre première cible. Nous retrouverons les voitures en longeant le Dessoubre. Repas tiré du sac

Difficulté : Difficulté moyenne. Quelques montées raides de 15 à 30% sur 1,2 km au total

Distance : 14 km Dénivelé : 480 m Durée : 5h00 hors pauses

Départ : 9h30 Parking Consolation

Covoiturage : 8h00 Parking EPIDE - Trajet A/R 170km - Si nécessité covoiturage veuillez prévenir l'animateur. - Si vous pouvez organiser le covoiturage veuillez me prévenir. Inscription : Facultative

Animateur-animatrice(s) : Claude RENAUD Tél 06 04 06 12 97 renaud.jacla@free.fr

Samedi 13 juin 2026

(début)

VTT COOL+ 1/2 JOURNÉE VÉZÉLOIS

Circuit " Tour du grand bois"

Difficulté : cool + Distance : 26 KM Dénivelé : 340 M D+

Départ : 14H Fort de Vezelois

Animateur-animatrice(s) : Francine COLLEON Tél 06 22 53 37 46 francine.colleon@orange.fr

GRANDE RANDONNÉE PÉDESTRE À LA JOURNÉE - SECTEUR LE PETIT BALLON

Au départ de Linthal, nous passerons par le Kleinbelchen puis le Strohberg pour rejoindre le sommet du Petit Ballon. Puis nous repartirons en direction du col de Hilsenfrist, puis retour à Linthal par Obersengern.

Repas tiré du sac, sans abri. Possibilité si nécessaire aux Amis de la Nature du Petit Ballon, boissons à prendre sur place.

Difficulté : Difficile Distance : 18 km Dénivelé : 850 m environ Durée : 6h00 hors pauses.

Départ : 9h30

Covoiturage : 8h30 Parking de l'EPIDE Trajet voiture : 116 km A/R

Animateur-animatrice(s) : Roland HIRTER Tél 06 51 72 65 16 rolandhirter12@gmail.com



VISITE DU THÉÂTRE ANTIQUE DE MANDEURE

Mandeure est actuellement un bourg d'environ 5000 habitants. Mais il y a quelque 2000 ans, à l'époque romaine, son ancêtre Epomanduodurum était une importante agglomération, la deuxième après Vesontio (l'actuelle Besançon). Il s'agissait d'une cité très prospère grâce à son port de transbordement situé judicieusement sur la voie de communication qui relie le Rhin au Rhône par le Doubs et la Saône, au débouché de la plaine d'Alsace, entre Vosges et Jura...

Le théâtre gallo-romain est le seul monument encore visible de cette agglomération antique. Ses décors étaient comparables à ceux des plus grands monuments de spectacle romains et il pouvait accueillir plus de 17 000 spectateurs, ce qui en fait le plus grand théâtre connu sur le sol français !

Venez découvrir, lors d'une visite guidée, toute l'histoire de ce grand site archéologique classé au titre de Monument historique en 1964. Cette visite ayant lieu dans le cadre des Journées Européennes de l'Archéologie, vous pourrez aussi découvrir les différentes facettes du métier d'archéologue : archéozoologie, géophysique... grâce à des activités et démonstrations.

Ces animations sont gratuites, offertes par Pays de Montbéliard Agglomération, Pays de Montbéliard tourisme, Institut National de Recherches Archéologiques Préventives, l'association Togirix, la ville de Mandeure...

Si vous êtes intéressés, inscription obligatoire par mail à partir du 2 juin 9H00 jusqu'au 9 juin auprès de l'animatrice Sylvie Quatreuille. Covoiturage : 13H15 Parking de l'Epide à Belfort / Distance de covoiturage AR : 62 km

Inscription : Obligatoire Inscription à partir du : Mardi 2 juin 2026 Fin d'inscription : Mardi 9 juin 2026 Nombre de participants maxi : 15

Animateur-animatrice(s) : Sylvie QUATREVILLE Tél 06 32 93 85 33 sylvie.quatreuille@hotmail.fr


**SORTIE CYCLOTOURISME VALLONNÉE À LA DEMI-JOURNÉE
SECTEUR NORD-EST BELFORT / RAMMERSMATT (73 KM & D+ : 785 M)**

Itinéraire : Serzian - Valdoie - Eloie - Etuefont - Anjoutey - St Germain Châtelet - Felon - Petitefontaine - Lauw - Sentheim - Bourbach le bas - Rammersmatt - Leimbach - Roderen - Guewenheim - Soppe le haut - La chapelle sous rougemont - Angeot - La rivière - La collonge - Phaffans - Denney - stratégique par rue 5ème DB - Serzian
Parcours N°82 GP - Trace gpx 12133850

Ne pas oublier de prendre un en-cas, une boisson et un nécessaire de réparation

Le port du casque est obligatoire et celui du gilet recommandé

Difficulté : Vallonnée Distance : 73 km Dénivelé : 785 m

Départ : 13h30 Stade Serzian (Belfort)

Animateur-animatrice(s) : Patrick ROYER Tél 06 72 68 96 51 pa.royer90@gmail.com

**VTT , DIFFICILE, JOURNÉE, LONGEVILLE SUR LE DOUBS, PAYS DE MONTBELIARD**

Je vous propose un circuit qui offre une variété de chemins, petits single track techniques, sentiers magnifiques à travers bois, grands chemins et petites routes facilitant la récupération mais aussi des montées pour entretenir le cardio, sans compter les arrêts bucoliques aux étangs de Beutal et de Geney. Jolies points de vues au passage à travers cette belle campagne. Quelques variantes depuis la sortie d'août 2024

Difficulté : Difficile. Ouvert au VTTAE et musculaire. Endurance requise pour vtt musculaire

Distance : 49 km Dénivelé : 1100 M positif Durée : Journée. Avec arrêts photos, pause casse croûte +++ et peut être un arrêt au circuit de voitures.

Merci de prévoir, tiré du sac matériel de réparation, beaucoup de boissons, le pique-nique et en cas pour se ressourcer. Port du casque Obligatoire.

Départ : 9h30 Parking du cimetière Longeville sur le Doubs

Depuis la D663, prendre à droite, Monter au centre du village et encore à droite via le cimetière.F

Animateur-animatrice(s) : Mireille BOUVIER Tél 06 84 23 82 19 mireille.bouvier1411@gmail.com

GRANDE RANDONNÉE PÉDESTRE À LA JOURNÉE - ST URSANNE / LES RANGIERS

Cette randonnée débute dans la cité médiévale de Sainte Ursanne, en Suisse, sur les bords du Doubs. Nous partirons sur les hauteurs pour rejoindre le Col des Rangiers où nous pique-niquerons. Redescente à Sainte-Ursanne par le versant opposé.

Repas tiré du sac. Bonnes chaussures et bâtons recommandés. Carte d'identité obligatoire.

Difficulté : Difficile Distance : 19 km Dénivelé : 800 m Durée : 7h00 hors pauses

Départ : 9h15 Sainte-Ursanne

Covoiturage : 8h00 Parking de l'EPIDE - Trajet voiture 106 km A/R

Animateur-animatrice(s) : Olivier Kohler Tél 06 85 66 96 37 olivier.kohler.z@gmail.com

PETITE RANDONNÉE PÉDESTRE À LA 1/2 JOURNÉE - SECTEUR LA HAUTE VALLÉE DU GLAND

En partant de La Chapotte vers Hérimoncourt, nous rejoindrons Roche Les Blamont, la fontaine des roches, la vallée du Gland petit affluent du Doubs, puis Meslières.

Difficulté : Sans difficulté particulière Distance : 12 km Dénivelé : 320 m Durée : 4h00 hors pauses

Départ : 14h00 La Chapotte vers Hérimoncourt, parking de la stèle

Covoiturage : 13h30 Parking de l'EPIDE - Trajet voiture 60 km A/R

Animateur-animatrice(s) : Bernard MASSIAS Tél 06 50 14 84 20 bernardmassias@orange.fr



Dimanche 14 juin 2026 (suite)

RANDONNÉE SANTÉ - SECTEUR LA GRANDE PILE SAINT GERMAIN (70)

Randonnée réservée prioritairement aux personnes répondant aux critères de la "rando santé" (personnes présentant une pathologie particulière). Tous les autres participants, notamment ceux qui ne répondent pas aux critères, seront invités à rester dans le groupe au rythme fixé par l'animatrice.

C'est dans la réserve naturelle de la tourbière de la grande pile à St Germain 70 située sur le plateau des mille étangs que nous allons faire une balade.

Cette tourbière a été exploitée à partir de 1866 et elle est étendue sur 59ha. C'est un refuge pour libellules, droseras, flore et faune de milieux humides. Nous partagerons le goûter ensemble.

Bonnes chaussures ne craignant pas l'eau et la boue recommandées

Difficulté : Facile Distance : 5 km Dénivelé : 100 m Durée : 2h30 hors pauses et goûter

Covoiturage : 13h30 Parking de l'EPIDE - Trajet voiture 88 km A/R

Animateur-animatrice(s) : Patricia DRIUSSO Tél 06 73 81 67 65 patricia.driusso2@gmail.com



Du Dimanche 14 juin 2026 au Samedi 20 juin 2026

ERQUY - BRETAGNE

Voir bulletin avril 2025 rubrique « pour plus-tard »

Animateur-animatrice(s) : Henri BADET Tél 06 79 07 00 67 henri.badet@orange.fr

Du Lundi 15 juin 2026 au Lundi 22 juin 2026

TREK DE CHAMPAGNOLE À SAINT CLAUDE

Voir bulletin octobre 2025 rubrique « pour plus-tard »

Animateur-animatrice(s) : Michel GIRARD Tél 06 41 04 71 77 michel.girard69@orange.fr

Lundi 15 juin 2026

SORTIE CYCLOTOURISME BALADE À LA DEMI-JOURNÉE SECTEUR BELFORT EST (28 KM 158 M D+)

Itinéraire : Danjoutin, Vézelois, Bretagne, piste cyclable EV6 jusqu'à Charmois, Meroux, piste cyclable jusqu'à Danjoutin.

Port du casque obligatoire, gilet ou tee-shirt fluo conseillé, penser à boisson et en-cas.

Difficulté : Balade Distance : 28 km Dénivelé : 158 m

Départ : 14h00 Passerelle de Danjoutin vers les tennis

Animateur-animatrice(s) : Bernard MASSIAS Tél 06 50 14 84 20 bernardmassias@orange.fr

COURS D'AQUARELLE

Voir texte lundi 1^{er} juin

Animateur-animatrice(s) : Bernard MASSIAS Tél 06 50 14 84 20 bernardmassias@orange.fr

Mardi 16 juin 2026

GRANDE RANDONNÉE PÉDESTRE À LA JOURNÉE - LES LACS AUTOUR DU HOHNECK

Au départ du lac de Blanchemer, nous enjambrerons la route des crêtes pour redescendre au lac l'Altenweiher. Nous cheminerons ensuite dans la forêt jusqu'à Kerholtz avant de redescendre au lac du Fishboedle pour le repas tiré du sac à l'abri de la tonnelle. Nous remonterons ensuite au lac du Schiessrothried puis continuerons vers le petit Hohneck. Poursuite de la montée en contournant le Hohneck en direction du col du Falimont. Redescente vers le lac de la Lande avant le retour aux voitures. Randonnée difficile mais variée avec passages en forêt, des lacs et quelques beaux points de vue vers le Hohneck. Prévoir de bonnes chaussures et des bâtons.

Difficulté : Difficile. Cotation FFRandonnée : effort 5/5, technicité 3/5, risque 3/5 Distance : 21 km

Dénivelé : 1 100 m Durée : 7h00 hors pauses

Départ : 9h05 Lac de Blanchemer

Covoiturage : 7h30 Parking de l'EPIDE - Trajet voiture 146 km A/R

Animateur-animatrice(s) : Bernard PHULPIN Tél 07 85 80 13 68 bphulpin90@gmail.com

SORTIE CYCLOTOURISME FACILE, SECTEUR NORD-EST BELFORT (53 KM & 460 M D+)

Itinéraire : Serzian, Offemont, Roppe, Denney, Lacollonge, Angeot, Lachapelle-sous-Rougemont, La Seigneurie, Law, Rougemont-le-Château, St Nicolas, Mt Bonnet, Etueffont, Eloie, Sermamagny, Malsaucy, Serzian.

Trace GPX : 23808511

Ne pas oublier de prendre un en-cas et un nécessaire de réparation.

Le port du casque est obligatoire, le port d'un gilet fluo est fortement recommandé.

Difficulté : facile Distance : 53 km Dénivelé : 460 m

Départ : 13h30 Serzian

Animateur-animatrice(s) : Jean-Pierre GODEAU Tél 06 86 58 62 07 jeanpierregodeau90@gmail.com



PETITE RANDONNÉE PÉDESTRE À LA 1/2 JOURNÉE - SECTEUR DE CHAUX

Au départ du stade de Bellevue, nous marcherons en direction de Giromagny, pour monter au fort. De là nous descendrons par le GR aux étangs d'Amont et d'Avau pour revenir à Chaux.

Difficulté : Moyenne Distance : 9,5 km Dénivelé : 200 m Durée : 3h00

Départ : 14h00 Stade de Bellevue à Chaux

Covoiturage : 13h30 Parking de l'EPIDE. Trajet voiture 20 km A/R

Afin de m'éviter un A/R au parking uniquement pour organiser le covoiturage, merci par avance si quelqu'un pouvait l'organiser. Merci de me contacter.

Animateur-animatrice(s) : Michel OYTANA Tél 06 85 85 87 31 michel.oytana@gmail.com

SORTIE VTT COOL HTE SAÔNE / ECHENANS

Parcours : Parc de la Douce, vers le Fort de la Côte d'Essert, Urcerey, Echenans, retour par Buc vers la "coulée verte". Le circuit est varié, alternant des chemins faciles, de la forêt, avec des vues dégagées vers les villages de la proche Hte Saône. Circuit Gpx N° 20735402

Prévoir barres de céréales et boisson, ainsi que le nécessaire de réparation. Casque obligatoire.

Circuit pouvant être modifié en fonction de la météo, suivre l'alerte éventuelle émise par CBL.

Difficulté : Cool Distance : 22,5 km Dénivelé : 380 m Durée : env. 2h30 hors pauses

Départ : 13h30 Parking de la piscine des Résidences

Animateur-animatrice(s) : Maurice DURAND Tél 06 26 11 07 20 maurice.durand90@yahoo.fr

**SORTIE CYCLOTOURISME COURTE EN SOIRÉE
SECTEUR OUEST BELFORT / ETANG RÉCHAL (37KM & 320 M D+)**

Attention ! Horaire inhabituel !

Pour fêter l'arrivée de l'été, la section cyclotourisme vous propose une sortie courte en soirée avec pique-nique à l'étang Réchal, l'occasion :

- De pédaler avec une autre lumière, celle du crépuscule du soir,
 - Mais également de retrouver et de partager un moment de convivialité avec nos amis cyclistes de la formule balade
- Merci de prévoir une tenue bien visible et un système d'éclairage afin de sécuriser nos déplacements, même si nous prévoyons de rentrer bien avant la nuit ! Attention : sans éclairage vous ne serez pas acceptés.

Itinéraire : Patinoire - Châlonvillars - Evette - Frahier - Echavanne - Chagey - Etang Réchal - Coisevaux - Couthenans - Luze - Echenans sous Mont Vaudois - Mandrevillars - Buc - Bavilliers - Retour Patinoire

Parcours non référencé - Réf trace gpx 2336 5078

Ne pas oublier de prendre un en-cas, une boisson et un nécessaire de réparation + pique-nique.

Le port du casque est obligatoire et celui du gilet recommandé.

Difficulté : Courte Distance : 37 km Dénivelé : 320 m

Départ : 18h00 Parking de la patinoire

Animateur-animatrice(s) : Gérard CHEVALLEY Tél 06 86 62 58 97 chevalley@wanadoo.fr



**SORTIE CYCLOTOURISME BALADE EN SOIRÉE
SECTEUR OUEST BELFORT / ETANGS RÉCHAL (29 KM 270 M D+)**

Attention ! Horaire inhabituel !

Pédaler en fin de journée et de partager le pique-nique est si agréable que nous renouvelons cette sortie vers les étangs Réchal !

Merci de prévoir une tenue bien visible et un système d'éclairage afin de sécuriser nos déplacements, même si nous prévoyons de rentrer bien avant la nuit ! Attention : sans éclairage vous ne serez pas acceptés.

Itinéraire (openrunner 23804077) : Patinoire - Bavilliers - Buc - Mandrevillars - Echenans - Chagey - étangs Réchal pour le pique-nique avec l'autre groupe cyclo - Luze - Chagey - Châlonvillars - Coulée Verte - Patinoire.

Ne pas oublier de prendre un en-cas, une boisson et un nécessaire de réparation + pique-nique.

Le port du casque est obligatoire et celui du gilet recommandé.

Difficulté : Balade Distance : 29 km Dénivelé : 270 m

Départ : 18h00 Parking de la patinoire

Animateur-animatrice(s) : Elisabeth MESSELOT Tél 06 89 48 56 16 eli.messelot@gmail.com

VTT 1/2 JOURNÉE DIFFICILE VESCEMONT LACHTELWEIHER

Du parking du château du Rosemont, montée au col des 7 Chemins, La Madeleine Val des Anges, St Nicolas, passage sous le château de Rougemont, puis la ferme-auberge du Lachtelweiher (source eau), et retour par le col du Lochberg. Parcours bien adapté aux Vae, pas de portage, pour les "musculaires" le dénivelé est important : 1200m... Inscription facultative

Difficulté : Difficile, dénivelé important Distance : 35 km Dénivelé : 1200 m Durée : 4h00

Départ : 13h30 Vescemont, parking au bord de la Rosemontoise, sous le château du Rosemont

Animateur-animatrice(s) : André CALMELET Tél 06 51 83 62 51 acalmelet@gmail.com

SECTION PHOTOS - ANALYSE D'IMAGES

Analyse d'image sur un sujet défini à l'avance

Lieu : Local CBL à 20h00

Animateur-animatrice(s) : Pascal JARDON Tél 06 50 27 95 48 jardon.pascal@orange.fr



Jeudi 18 juin 2026

GRANDE RANDONNÉE PÉDESTRE À LA JOURNÉE - LA WORMSA VALLÉE DE MUNSTER

Située au fond de la Grande Vallée de Munster au pied du massif du Hohneck et du Kastelberg, la vallée de la Wormsa a été creusée par un glacier vosgien à l'ère quaternaire. Nous partirons de Mittlach pour rejoindre le Rothenbachkopf et le Rainkopf. Le repas sera pris dans le secteur du Firstmiss. L'après-midi, nous poursuivrons par le sentier des Névés pour ensuite entamer la descente par le Wormspel, lacs du Schiessrothried, Fischboedleel, sentier de la Wormsa.

Bonnes chaussures et bâtons nécessaires. Difficulté : Difficile. Distance : 18 km Dénivelé : 1000 m

Durée : 7h00 hors pauses

Covoiturage : 7h30 Parking de l'EPIDE. Trajet voiture : 200 km A/R

Animateur-animatrice(s) : Didier KOHLENBERG Tél 06 10 96 25 06 didierkohlenberg2@gmail.com



SORTIE CYCLO DIFFICULTÉ DIFFICILE À LA JOURNÉE, PORRENTROY (95 KM ET 900 M DE D+)

L'objectif de la sortie est de rendre visite à vélo à nos amis helvètes et d'admirer les beaux paysages suisses.

Itinéraire : Serzian - Vézelois - Suarce - Réchésy - Vendlincourt - Porrentruy - Bure - Croix - Saint Dizier l' Evêque - Delle (pique-nique en commun avec le 2ème groupe) - Bourogne et retour Belfort par la gare TGV. Trace Gpx 20394192

Prévoir pique-nique, carte d'identité et gilet voyant (nous sommes en Suisse !)

Difficulté : Difficile Distance : 95 km Dénivelé : 900 m

Départ : 8h30 Stade Serzian. Inscription à partir du : Jeudi 11 juin 2026 Fin d'inscription : Mercredi 17 juin 2026

Animateur-animatrice(s) : Hubert PIOT Tél 06 28 09 04 04 h.piot@yahoo.fr

SORTIE CYCLOTOURISME VALLONNÉE À LA JOURNÉE DIRECTION LA SUISSE (73 KM & 435 M D+)

Sortie en direction de la Suisse. Nous pique-niquerons, à Delle, avec nos amis de la sortie difficile.

Itinéraire : Stade Serzian - Vézelois - Suarce - Réchesy - Beurnevésin - Lugnez - Buix - Boncourt - Delle (pique-nique avec le premier groupe) - Bourogne - Gare TGV. Parcours Openrunner : 11641812

ATTENTION : Horaire inhabituel et différent de celui du grand parcours. Ne pas oublier de prendre un pique-nique, boisson, nécessaire à réparation et carte d'identité. Le port du casque est obligatoire et du gilet recommandé.

Difficulté : Vallonnée Distance : 73 Km Dénivelé : 435 m

Départ : 9h00 Stade Serzian

Animateur-animatrice(s) : Olivier Kohler Tél 06 85 66 96 37 olivier.kohler.z@gmail.com

RÉUNION COMITÉ TRANSTERRITOIRE À 20H00

Vendredi 19 juin 2026

RANDONNÉE PÉDESTRE MOYENNE À LA JOURNÉE - SECTEUR LE BAERENKOPF

Au départ de Lamadeleine Val des Anges, direction le col des 7 chemins, le col du Lochberg, la Fennematt, abri du Sommerseite, le Baerenkopf et retour aux voitures par le Haquin

Repas tiré du sac avec abri

Difficulté : Circuit facile sur sentier, mais prendre en compte le dénivelé avec quelques pentes raides

Distance : 14 km Dénivelé : 600 m Durée : 5h00 hors pauses

Départ : Lamadeleine Val des Anges

Covoiturage : 9h00 Parking de l'EPIDE Trajet voiture : 40 km A/R

Animateur-animatrice(s) : Pascal JARDON Tél 06 50 27 95 48 jardon.pascal@orange.fr

Samedi 20 juin 2026

(début)

SORTIE CYCLOTOURISME BALADE À LA DEMI-JOURNÉE LES TROIS VOIES VERTES (29 KM & 120 M DE D+)

Attention : départ de Danjoutin, passerelle piste cyclable près des terrains de tennis.

Cette boucle, principalement sur piste cyclable, emprunte 3 voies vertes : de Danjoutin à Brognard, la Coulée Verte - de Brognard à Bourogne, l'EuroVélo 6 - de Bourogne à Danjoutin, la Franco Vélo Suisse.

Itinéraire détaillé : Passerelle piste cyclable Danjoutin - Dambenois - Brognard - Allenjoie - Bourogne - Gare TGV par les Cotets - Moval - Sevenans - Passerelle piste cyclable Danjoutin. (Openrunner 15951869)

Port du casque obligatoire, gilet ou tee-shirt fluo recommandé. Ne pas oublier en-cas, boisson, nécessaire de réparation.

Difficulté : Balade Distance : 29 km Dénivelé : 120 m

Départ : 14h00 Passerelle piste cyclable Danjoutin, près des terrains de tennis.

Animateur-animatrice(s) : Didier KOHLENBERG Tél 06 10 96 25 06 didierkohlenberg2@gmail.com

VTT MOYEN+ APRÈS MIDI SECTEUR CRAVANCHE ESSERT BUC FRAHIER EVETTE

Grimper sur Haut du Mont au dessus de Cravanche puis descente sur Essert puis Buc et Mandrevillars pour continuer direction du Port de Frahier pour revenir sur Evette et monter au Salbert pour finalement redescendre sur Cravanche au parking du parcours Vita.

Difficulté : Moyen + Distance : 34 Dénivelé : 650 Durée : 3h30 a 4h

Lieu : Départ parking parcours Vita de Cravanche 13H30 (Inscription facultative ...mais souhaitée)

Départ : 13H30 Parking parcours VITA Cravanche

Inscription : Facultative

Animateur-animatrice(s) : Christian CAPTON Tél 06 06 48 13 72 christian90@free.fr

Samedi 20 juin 2026

(suite)

VTT DIFFICILE JOURNÉE LE PETIT BALLON

Départ de Munster pour une ascension d'un des plus beaux sommets des Vosges, avec vues panoramiques garanties ! Un parcours exigeant mais spectaculaire, entre montées techniques, descentes engagées et paysages grandioses. Préparez vos jambes et vos freins. Matériel obligatoire : casque, gants, eau, pique-nique et kit de réparation.

Trace GPX :OR 2128 1496

Difficulté : Noire (difficile). Allure : Soutenue

Distance : 42km

Dénivelé : D+:1400m

Départ : 10h Lycée Frédéric Kirschleger rue du Dr Heid Munster

Covoiturage : 8h30 Parking Mairie d'Offemont

8h45 Les Errues Parking Mairie OFFEMONT Covoiturage : AR 160 km

Inscription : Obligatoire à partir du lundi 15 juin 2026 jusqu'au vendredi 19 juin 2026

Nombre de participants maxi : 10

Animateur-animatrice(s) : Jean-Paul SCHIRRER Tél 06 49 52 76 19 jeanpaul.schirrer@yahoo.fr



Inscription

Dimanche 21 juin 2026

GRANDE RANDONNÉE PÉDESTRE À LA JOURNÉE - SECTEUR LE BALLON D'ALSACE

Du parking de Malvaux, je vous invite à parcourir les crêtes du Plain des Joncs en direction de la Grande Goutte. Puis nous irons au Ballon d'Alsace. Par les crêtes nous gagnerons le Wissgrutt et descendrons, via le Gros Hêtre, vers Malvaux. Possibilité de tirer le repas du sac à la salle hors sac du sommet. Bonnes chaussures et bâtons bien recommandés.

Difficulté : Quelques fortes montées ou descentes Distance : 18 km Dénivelé : 850 m Durée : 6h30 hors pauses

Covoiturage : 8h30 Parking de l'EPIDE - Trajet voiture 30 km A/R

Animateur-animatrice(s) : Elisabeth PEROZ Tél 06 84 92 26 71 eperoz.mo@orange.fr

PETITE RANDONNÉE PÉDESTRE À LA 1/2 JOURNÉE SECTEUR LE SUNDGAU- CIRCUIT SAINT GLÜCKER

En partant de Hirtzbach, on passe devant le château de Reinach. On entre dans la forêt de Seematten, on arrive à la chapelle de St. Glücker qui rappelle au village disparu de Saint- Leger (Sankt Glückern). Le chemin traverse Carspach. On monte sur le plateau de l'autre côté de l'III et on descend vers Hirtzbach.

Difficulté : Facile

Distance : 10,5 km

Dénivelé : 200 m

Durée : 3h00 hors pauses

Départ : 14h15 Parking de l'ancienne gare Hirtzbach

Covoiturage : 13h30 Parking de l'EPIDE-Trajet voiture 72 km A/R. Inscription facultative

Animateur-animatrice(s) : Christian SOLACOLU Tél 06 23 66 54 26 christian.solacolu@wanadoo.fr

Du Lundi 22 juin 2026 au Vendredi 26 juin 2026

SÉJOUR ÉTOILE CYCLOTOURISME AU LAC DU DER (MARNE)

Voir texte bulletin octobre 2025 rubrique « pour plus-tard »

Animateur-animatrice(s) : Gérard CHEVALLEY Tél 06 86 62 58 97 chevalley@wanadoo.fr

Lundi 22 juin 2026

LOISIRS CRÉATIFS

Voir texte lundi 1^{er} juin

Animateur-animatrice(s) : Nelly GARNIER Tél 06 83 99 45 64 nellypatch@orange.fr

COURS D'AQUARELLE

Voir texte lundi 1^{er} juin

Animateur-animatrice(s) : Bernard MASSIAS Tél 06 50 14 84 20 bernardmassias@orange.fr

Mardi 23 juin 2026

GRANDE RANDONNÉE PÉDESTRE À LA JOURNÉE - LA COMBE DE BIAUFOND



Très belle randonnée d'été qui débute par la traversée du Doubs. La frontière franchie, le sentier s'élève rapidement pendant 300 m avant d'atteindre l'entrée de la combe où nous trouvons un système d'échelles et de passerelles assez long. C'est au Rocher de l'Aigle que nous jouirons d'une vue exceptionnelle et d'une pause réparatrice. La suite nous conduira au bord Doubs avec prudence. Le Doubs qu'il faudra longer afin de rallier le parking. Pensez à votre carte d'identité. Bâtons recommandés

Difficulté : Difficile

Distance : 18 km

Dénivelé : 800 m

Durée : 7h00 hors pauses

Départ : Parking de Biaufond (France)

Covoiturage : 8h00 Parking de l'EPIDE - Trajet voiture 150 km A/R

Animateur-animatrice(s) : Bruno PEDROSA Tél 06 07 21 81 93 bruno.pedrosa@wanadoo.fr

CHOISISSEZ BIEN VOTRE RANDONNEE PEDESTRE

	Durée	Distance	Dénivelée
Randonnée santé	1/2 journée	6 km maxi	100 mètres environ
Mini randonnée	1/2 journée 3 à 4 h env	8 à 10 km maxi	300 à 400 m
Randonnée moyenne	journée 4 à 5 h	11 à 14 km maxi	400 à 700 m
Grande randonnée	5 à 8 h	15 km et plus	1 000 m ou plus

Randonnée santé : Randonnée adaptée à un public spécifique avec animateurs formés spécialement à cette pratique.

Même s'il est de règle de prendre le rythme du moins en forme, ne vous surestimez pas.

Une bonne condition physique est indispensable.

Prenez en considération les consignes particulières émises dans le tableau descriptif notamment la **dénivelée, la distance et le temps.**

Attention, les chiens, même tenus en laisse ne sont pas acceptés dans les randonnées (par souci des autres randonneurs et des passages dans les réserves où ils ne sont pas admis).

De bonnes chaussures sont à prévoir et pour les randonnées moyennes et grandes, il est aussi recommandé d'utiliser des bâtons de marche.

Ces équipements sont particulièrement utiles sur les terrains escarpés, caillouteux ou les rochers humides.

Randonnées en VTT

Niveau	cool	moyen	sportif
Equipement	VTT / VTTAE		
Distance	20 à 30 km	30 à 50 km	50 à 80 km
Dénivelée	300 à 500 m	500 à 700 m	environ 1 000 m
Durée	3 à 4 h	4 h ou journée	5 h ou journée

Consignes valables pour chaque sortie :

Se conformer au règlement intérieur de l'activité VTT.

Avoir un équipement en bon état, adapté au niveau de la sortie (VTT ou VTTAE exclusivement pour tous les niveaux, casque obligatoire, prévoir un minimum de matériel de réparation...) **et aux conditions climatiques** (coupe-vent, gants...).

Prévoir un en-cas et des boissons.

Ne pas hésiter à avoir recours aux animateurs qui se feront un plaisir d'apporter leur aide.

NIVEAUX DE DIFFICULTÉ DES SORTIES DE CYCLOTOURISME

Avec ces sept types de sorties, vous êtes assurés de trouver une formule qui vous convient !

Type de parcours	Formule	Distance		Dénivelé
SORTIE BALADE	<i>Promenade à vélo</i>	20 à 40 km		Dénivelé faible
SORTIE COURTE	<i>Cyclisme Loisirs</i>	40 à 50 km		< 600 m
SORTIE FACILE	<i>Cyclisme Loisirs</i>	50 à 60 km		< 600 m
SORTIE MOYENNE	<i>Cyclisme Loisirs</i>	60 à 70 km	OU	600 à 800 m
SORTIE VALLONNÉE	<i>Cyclisme Loisirs</i>	70 à 80 km	OU	800 à 1000 m
SORTIE DIFFICILE	<i>Cyclisme Loisirs</i>	80 à 100 km	OU	1000 à 1300 m
SORTIE TRÈS DIFFICILE	<i>Cyclisme Loisirs</i>	> 100 km	OU	> 1300 m

Même s'il est de règle de prendre le rythme du "moins en jambes" sur chacun de nos parcours, ne vous surestimez pas : choisissez la formule en fonction de votre connaissance de ce sport mais également de votre forme du moment.

Mercredi 24 juin 2026

VTT COOL APRÈS MIDI SECTEUR MALSAUCY VALDOIE ELOIE CHAUX LA CHAPELLE

Au départ du Malsaucy direction Valdoie via le Bas d'Evette, contournement de l'ouvrage du Monceau pour rejoindre le piton d'Eloie puis la Tête de Chaux par la Forêt de la Vairve et retour par La Chapelle direction étang de la Véronne.

Difficulté : Cool + Distance : 29 km Dénivelé : 500 m Durée : 3h00 à 3h30 selon allure

Départ : 13H30 Parking du Malsaucy (Inscription facultative ...mais souhaitée)

Animateur-animatrice(s) : Christian CAPTON Tél 06 06 48 13 72 christian90@free.fr

VTT DIFFICILE JOURNÉE PIERREFONTAINES LES VARANS DOUBS

La Rêverotte, Circuit essentiellement sur un parcours VTT n°46, avec une boucle supplémentaire pour se rendre au monument du FFI. Découverte de la vallée du Dessoubre, et de la Rêverotte, depuis le Belvédère du Creux de Hauteroche. Ici, forêts et rivières se côtoient dans une ambiance sauvage...

Attention: La sortie sera confirmée ou pas par une alerte après reconnaissance sur le terrain, car actuellement beaucoup de travaux forestiers. Si pas possible, Elle sera remplacée par un autre circuit.

Difficulté : Difficile, Circuit exigeant, ouvert aux VTTAE et musculaires.

VTT Musculaire entraîné et endurant. Distance : 48 à 50 km Dénivelé : 1200 m à 1300 m positif

Durée : Prévoir journée complète avec trajets voiture et pause pique-nique, curiosités et circuit.

Prévoir Casse croûte et boissons, encas tiré du sac. Matériel de réparation. Port du casque obligatoire.

Lieu : Pierrefontaine les Varans, La Joux Monument du FFI, Cerneux du Mont, Bretonvillers, Longeville les Russey, Creux de Hauteroche, Rosureux, Moulin Girardot, Vautrans, Nous passerons à proximité des Source du Val et retour Pierrefontaine les Varans.

Départ : 9H 30 Arrivée 9H45 Départ Au centre de Pierrefontaine les Varans, parking le " Château Sagey "

Covoiturage : Inscription obligatoire, pour organiser entre vous un éventuel covoiturage

Animateur-animatrice(s) : Mireille BOUVIER Tél 06 84 23 82 19 mireille.bouvier1411@gmail.com

Inscription

RANDONNÉE SANTÉ - SECTEUR LE TOUR DE BOTANS

Randonnée réservée prioritairement aux personnes répondant aux critères de la "randonnée santé" (personnes présentant une pathologie particulière). Tous les participants, notamment ceux qui ne répondent pas aux critères, seront invités à rester dans le groupe, et au rythme fixé par l'animateur.

Une balade autour et dans le village et le long de la coulée verte très paisible entre la Douce et le canal.

Difficulté : Facile Distance : 5.5 km Dénivelé : 50 m Durée : 2h00 environ hors pauses

Covoiturage : 13h30 Parking de l'EPIDE. Départ parking Froideval près de l'école.

Animateur-animatrice(s) : Bruno PEDROSA Tél 06 07 21 81 93 bruno.pedrosa@wanadoo.fr

RÉUNION DU COMITÉ À 20H00

Jeudi 25 juin 2026

(début)

GRANDE RANDONNÉE PÉDESTRE À LA JOURNÉE - SECTEUR LE TOUR DE LA VOLOGNE

Départ de la route des crêtes, sentier des Névés, col de Thiaville, col des Feignes, lac de Retournemer, roche du Diable, col de Malakoff, Balveurche, col de la Schlucht, Hohneck. Bonnes chaussures et bâtons.

Difficulté : Dénivelé et distance à prendre en compte. Distance : 20,5 km Dénivelé : 800 m

Durée : 7h00 hors pauses

Covoiturage : 7h30 Parking de l'EPIDE - Trajet voiture 160 km A/R

Animateur-animatrice(s) : Daniel ABADIE Tél 06 12 61 59 00 daniel.abadie90@gmail.com

RANDONNÉE PÉDESTRE MOYENNE À LA JOURNÉE - SECTEUR PONT-DE-ROIDE

Au départ de Pont-de-Roide, nous nous dirigerons vers Roide, nous passerons à la "Crochère", vers les fermes de "Brisepoutot", la "Tour carrée" et la "Batterie des Roches", puis retour à Pont-de-Roide. Repas tiré du sac

Difficulté : Moyenne Distance : 14 km Dénivelé : 400 m Durée : 5h00 hors pauses

Départ : 9h45 Maison pour tous 16, rue du Général Herr 25150 Pont de Roide

Covoiturage : 9h15 Parking de l'EPIDE - Trajet voiture 72 km A/R

Animateur-animatrice(s) : Josette CHOUFFOT Tél 06.11.28.17.57 jc.av@laposte.net

SORTIE CYCLOTOURISME TRÈS DIFFICILE À LA JOURNÉE SECTEUR NORD OUEST BELFORT / VALLÉE DU BREUCHIN (106 KM ET 970 M DE D+)

Cette sortie s'inscrit dans le cadre du Défi des Bosses avec 1 col au programme :

- Col de la Chevestraye depuis Plancher-Bas : Altitude 611 m / 6.3 km - D+186 m - % moyen 2.95 % - % maxi 8.0 %

Itinéraire : Serzian - Valdoie - Le Malsaucy - Sermamagny - Lachapelle sous chaux - Auxelles- Bas - Plancher-Bas - La Chevestraye - Fresse - Mélisey - Ecomagny - La Voivre - La Proiselière et Langle - Breuchotte - Froideconche - Brest - Rignovelle Lantenot - La Nouvelle les Lure - Malbouhans - Ronchamp - Champagny - Bassin de Champagny - Errevet - Evette - Valdoie - Serzian. Parcours P132 - Réf Trace open runner 18898516

Ne pas oublier de prendre un en-cas, une boisson et un nécessaire de réparation + le pique-nique pour midi.

Le port du casque est obligatoire et celui du gilet recommandé

Difficulté : Très difficile Distance : 106km Dénivelé : 970 m

Départ : 9h Stade Serzian Belfort Inscription obligatoire à partir du samedi 20 juin 2026 jusqu'au mercredi 24 juin 2026

Animateur-animatrice(s) : Roland GILLET Tél 07 69 05 49 55 romi.gillet@free.fr

Inscription



Jeudi 25 juin 2026

(suite)

ASSEMBLAGE, DISTRIBUTION DU BULLETIN ET POT AVANT LES VACANCES

L'assemblage sera suivi vers 20h du traditionnel pot de fin du 1er semestre. Que vous participiez à l'élaboration du bulletin, à sa relecture, à son assemblage, à sa distribution ou à son financement, vous êtes toutes et tous attendus ce soir-là pour ce moment de convivialité. En conséquence, distributeurs, vos bulletins sont à récupérer le jeudi 26 juin. Il n'y aura pas de distribution du bulletin vendredi 27 juin matin.

Animateur-animatrice(s) : Monique JENN Tél 06 11 47 13 99 moniquejenn@orange.fr

Vendredi 26 juin 2026

PETITE RANDONNÉE PÉDESTRE À LA 1/2 JOURNÉE - LE BOIS DE CHÂTENOIS

Au départ du fort du bois d'Oye à Bermont, parcours dans le bois de Châtenois où on trouve encore des cuvettes, derniers vestiges des puits de mines de fer. On retrouve le GR5 avant le 1er pont au-dessus de la LGV. Vue sur Châtenois-les-Forges. En fin de parcours, point de vue sur le viaduc de la Savoureuse de la LGV.

Difficulté : Facile Distance : 11 km environ Dénivelé : 150 m Durée : 3h30 hors pauses

Départ : 14h00 Parking du fort du bois d'Oye Bermont

Covoiturage : 13h30 Parking de l'EPIDE. Trajet en voiture 23 km A/R

Animateur-animatrice(s) : Jean-Marc FONTAINE Tél 07 88 21 08 64 jmfontaine90@gmail.com

Samedi 27 juin 2026

VTT MOYEN LES 7 BOSSES AU DÉPART D'ANJOUTEY



Autour d'Anjoutey je vous propose un circuit bosselé en cette période de l'année où nous avons quelques kilomètres dans les jambes.

Difficulté : Moyen Distance : 27 km env Dénivelé : 450m à 500 m Durée : 3h environ selon les participants

Lieu : Secteur Anjoutey Rougemont Montanjus, Mont Bonnet, La Côte, Le Mont Marty, Bois du seigneur, Le Haut du pré des loups, Mont Châtelet et plus si vous êtes en forme.

Départ de la sortie à 13h30 Anjoutey place de la Mairie Rue Frery

Animateur-animatrice(s) : Michel HAUTIN Tél 06 06 73 68 75 m.hautin90@free.fr

REPAIR CAFÉ : NE JETEZ PLUS, RÉPARONS ENSEMBLE !



Le Repair Café est un atelier collaboratif où des bénévoles passionnés vous accompagnent pour diagnostiquer, comprendre vos objets, et les réparer ensemble. Venez avec un petit électroménager fatigué, un objet du quotidien auquel vous tenez, un appareil informatique HiFi vidéo qui ne fonctionne plus.

Entrée gratuite. Boissons et pâtisseries à disposition.

Inscription souhaitable via le QR Code ou via cette adresse :

<https://docs.google.com/forms/d/e/1FAIpQLSci8FvBq8T9CkgSycKBCY8s2p2x9iWPV8S6YIXDcfargASNmw/viewform>

L'atelier se tiendra de 14h à 17h à la CBL, 3 rue Louis Aragon.

Animateur-animatrice(s) : Francis DEPRIESTER Tél 07 66 88 01 29 francisdepri@gmail.com

VTT-AE JOURNÉE PLANCHE DES BELLES FILLES

Depuis le parking de la base de loisirs du Malsaucy nous nous dirigerons vers tête de chaux, fort de Giromagny, Giromagny (champs paradis) tête des planches, haute planche, col du Querty, pour arriver à la station de la Planche des Belles filles.

Repas tiré du sac ou restauration possible à l'auberge de la station (qui sera ouverte).

Après cet entr'acte reposant nous reprendrons nos montures pour nous diriger vers tête des sapins, tête ronde, abri du mont Ménard, Auxelles haut, le haulot, bois d'Auxelles, grande côte puis retour au Malsaucy.

Retour au lieu de départ vers 17h30.

Nota : batterie et pilote rechargés au maximum. Matériel de dépannage, boissons énergétiques indispensables. Allure modérée et soutenue suivant le groupe. Important : Les VTCE ne sont pas admis.

Difficulté : Difficile Distance : 58 km Dénivelé : + 1200 environ Durée : 4 à 5h de roulage si tout va bien.

Départ : Regroupement à partir de 9H20 (café/croissants) pour un départ à 10h. Parking de la base de loisirs du Malsaucy.

ATTENTION : les autres parkings sont retenus par les Eurokéesennes !!!

Inscription : Obligatoire à partir du : samedi 20 juin 2026 jusqu'au vendredi 26 juin 2026 Nombre de participants maxi : 20

Animateur-animatrice(s) : Michel COURTY Tél 06 87 92 12 96 micheljeancourty@aol.com

Inscription

Dimanche 28 juin 2026

(début)

PETITE RANDONNÉE PÉDESTRE À LA 1/2 JOURNÉE - SECTEUR GIROMAGNY AUXELLES

Au départ du cimetière de Giromagny, nous nous dirigerons vers le Fort Dorsner. Poursuite par la forêt jusqu'à Auxelles Bas. Montée à Auxelles Haut par le Hautot et retour à Giromagny par la forêt. Alternance de chemins dégagés et en forêt ainsi que traversée des jolis villages d'Auxelles Bas et Auxelles Haut. Prévoir de bonnes chaussures et des bâtons.

Difficulté : Peu difficile Distance : 11 km Dénivelé : 300 m Durée : 3h30 hors pauses

Départ : 13h50 Giromagny parking du cimetière (D12 à la sortie de Giromagny direction Auxelles / Lure)

Covoiturage : 13h30 Parking de l'EPIDE - Trajet voiture 28 km A/R.

Animateur-animatrice(s) : Bernard PHULPIN Tél 07 85 80 13 68 bphulpin90@gmail.com

Dimanche 28 juin 2026

(suite)

GRANDE RANDONNÉE PÉDESTRE À LA JOURNÉE - SECTEUR FRESSE SUR MOSELLE

Fresse sur Moselle, Chapelle des Vés, Col de Rochelotte, Fresse sur Moselle. Repas tiré du sac (sans abri)
Afin de m'éviter un aller/retour qui ne servirait qu'à organiser le covoiturage, merci si quelqu'un pouvait me remplacer.
Veuillez me contacter pour confirmer. Merci
Difficulté : Difficile Distance : 19 km environ Dénivelé : 800 m environ Durée : 6h30 environ hors pauses
Lieu : Fresse sur Moselle. Départ : Parking de L'Eglise de Fresse sur Moselle
Covoiturage : Parking de L'EPIDE -Trajet voiture 85km A/R
Animateur-animatrice(s) : Jacky ARBOGAST Tél 06 04 13 00 68 j.arbogast@free.fr

Lundi 29 juin 2026

LOISIRS CRÉATIFS

Voir texte lundi 1^{er} juin.
Animateur-animatrice(s) : Nelly GARNIER Tél 06 83 99 45 64 nellypatch@orange.fr

COURS D'AQUARELLE

Voir texte lundi 1^{er} juin.
Animateur-animatrice(s) : Bernard MASSIAS Tél 06 50 14 84 20 bernardmassias@orange.fr

SORTIE CYCLOTOURISME BALADE À LA DEMI-JOURNÉE, SECTEUR NORD BELFORT (26 KM & 190 M DE D+)

Itinéraire : Serzian - Valdoie - Sermamagny - Étangs Mazarin - Chaux - Lachapelle-sous-Chaux - Sermamagny - Le Malsaucy - Le Thiamont - La Forêt - Passerelle Salvart piste cyclable - Retour Serzian par la piste cyclable
Le parcours empruntera 25 % de pistes cyclables. Parcours BAL011 réf trace gpx 16045662
Ne pas oublier de prendre un en-cas, une boisson et un nécessaire de réparation
Le port du casque est obligatoire et celui du gilet est recommandé.
Difficulté : Balade Distance : 26 km Dénivelé : 190 m
Départ : 14h00 Stade Serzian Belfort
Animateur-animatrice(s) : Jacques VALENTIN Tél 06 75 12 25 35 jacquesvalentin@neuf.fr



Mardi 30 juin 2026

SORTIE CYCLOTOURISME MOYENNE À LA DEMI-JOURNÉE SECTEUR SUD BELFORT / DUNG (64 KM D+300 M)

Itinéraire : Serzian – Danjoutin – Andelnans – Botans – Dorans – Banvillers – Héricourt (à la sortie d'Héricourt, prendre à droite) – Byans – Verlans – Trémoins – Aibre - Issans – Allondans – Dung – Sainte-Marie – Courcelles-lès-Montbéliard – EuroVélo 6 jusqu'à Dambenois – Trévenans – Sevenans – Danjoutin - Serzian. Parcours P15 - Réf Trace gpx 12108947
Ne pas oublier de prendre un en-cas, boisson et un nécessaire de réparation. Le port du casque est obligatoire et celui du gilet recommandé
Difficulté : Moyenne Distance : 64 km Dénivelé : 300 m
Départ : 13 h 30 Stade Serzian Belfort
Animateur-animatrice(s) : Gérard TISSERAND Tél 06 03 48 61 67 tisserandgege@gmail.com



GRANDE RANDONNÉE PÉDESTRE À LA JOURNÉE - SECTEUR LE LAC DES CORBEAUX

Belle randonnée au départ de Wildenstein qui nous conduira au lac des Corbeaux via le col de Pourri Faing, la Vieille Montagne, le col de la Vierge, refuge de l'Union, la Rouge Mousse, avant d'atteindre le belvédère de la Roche du lac où nous prendrons notre repas tiré du sac. Retour par le collet Mansuy, l'étang de Sèchemer, et le col de Bramont
Bonnes chaussures et bâtons recommandés
Difficulté : Difficile Distance : 19 km Dénivelé : 1000 m Durée : 7h00 (hors pauses)
Départ : 9h30 Wildenstein
Covoiturage : 8h00 Parking de l'EPIDE -Trajet voiture 120 km A/R
Animateur-animatrice(s) : Patrick ROYER Tél 06 72 68 96 51 pa.royer90@gmail.com

Du Mercredi 1 juillet 2026 au Samedi 11 juillet 2026

SÉJOUR TOUR DU COTENTIN-DU MERCREDI 1ER JUILLET 2026 AU SAMEDI 11 JUILLET 2026

Voir bulletin juillet 2025 rubrique « pour plus-tard »
Animateur-animatrice(s) : Jacques BRUYERE Tél 06 81 65 52 97 jackbruyere63@gmail.com

Mercredi 1 juillet 2026

RANDONNÉE PÉDESTRE MOYENNE À LA JOURNÉE - SECTEUR ROUFFACH

Au départ de Rouffach, nous cheminerons d'abord au milieu des vignes avant de nous enfoncer progressivement dans la forêt pour effectuer un aller-retour jusqu'à la Table des Druides. Nous poursuivrons ensuite vers le sanctuaire Notre-Dame de Schauenberg, qui offre une très belle vue sur la plaine d'Alsace. Le retour s'effectuera par une corniche, puis à nouveau à travers les vignes

Difficulté : Facile Distance : 14 km Dénivelé : 370 m Durée : 5h00 hors pauses

Covoiturage : 9h00 Parking de l'EPIDE-Trajet voiture 110 km A/R. Départ : 10h00

Animateur-animatrice(s) : Gérard TAVERNIER Tél 06 61 46 50 22 gtavernier2@gmail.com

VTT COOL 1/2 JOURNÉE - TOUR DE LA BAROCHE

Parcours : Parking du fort de Bessoncourt puis par les chemins des champs et la forêt un grand tour de la paroisse de la Baroche (communes de Bessoncourt - Menoncourt - Phaffans - Vétrigne). Retour vers le fort. Le circuit est varié, alternant des chemins faciles, de la forêt, avec des vues sur la campagne alentour. Circuit N° 7 de "VTT dans le Territoire de Belfort" Prévoir barres de céréales et boisson, ainsi que le nécessaire de réparation. Casque obligatoire.

Circuit pouvant être modifié en fonction de la météo, suivre l'alerte éventuelle émise par CBL.

Difficulté : Cool Distance : 26 km Dénivelé : 250 m Durée : env. 2h30 hors pauses

Départ : 13h30 Parking du fort de Bessoncourt

Animateur-animatrice(s) : Maurice DURAND Tél 06 26 11 07 20 maurice.durand90@yahoo.fr

Jeudi 2 juillet 2026

GRANDE RANDONNÉE PÉDESTRE À LA JOURNÉE - SECTEUR LES 4 LACS

Lac Blanc, Lac Noir, Lac du Forlet, Lac Vert, Gazon du Faing, Lac Blanc. Repas tiré du sac sans abri.

Possibilité d'appeler les animateurs la veille après 18h.

Difficulté : Difficile Distance : 20 km Dénivelé : 800 m Durée : 7h00 hors pauses et repas

Covoiturage : 7h00 Parking de l'EPIDE, Trajet voiture 190 km A/R. Départ : 9h00 Lac Blanc

Animateur-animatrice(s) : Jean-Pierre GODEAU Tél 06 86 58 62 07 jeanpierregodeau90@gmail.com,

Elisabeth GODEAU Tél 06 16 47 29 04 elisabethgodeau@outlook.fr

SORTIE CYCLOTOURISME MOYENNE À LA JOURNÉE, MONTFAUCON (69,5 KM & D+ 765 M)

Itinéraire : Baume-les-Dames - Bretigney-Notre-Dame - Champlive - Osse - Nancray : 1° rue à droite, pas la D464 - Gennes - D464 - Les Fours à Chaux - point de vue antenne Montfaucon - Chalèze - retour Baume-les-Dames par piste cyclable EuroVelo 6 - Vaire - Deluz - Douvot - Fourbanne - Baume-les-Dames. Parcours P95 - Trace gpx 13032040 Ne pas oublier de prendre un en-cas, une boisson et un nécessaire de réparation + repas tiré du sac.

Le port du casque est obligatoire et celui du gilet recommandé

Difficulté : Moyenne Distance : 69,5 km Dénivelé : 765 m

Départ : 09h30 Départ au parking du supermarché Rue de Mi Cour à Baume-les-Dames

Covoiturage : 08h30 Stade Serzian Belfort. Inscription obligatoire à partir du lundi 15 juin jusqu'au mercredi 1 juillet

Animateur-animatrice(s) : Jacques CRETET Tél 06 52 79 78 63 jcr90@free.fr

Inscription



JOURNÉE VISITE À LA SALINE ROYALE D'ARC-ET-SENANS

Voir bulletin mars 2026 rubrique « pour plus-tard »

Animateur-animatrice(s) : Nadine Fillâtre Tél 06 84 65 39 56 nadine.fillatre@orange.fr

SORTIE CYCLO MOYENNE À LA DEMI-JOURNÉE NORD BELFORT/ST NICOLAS. (65 KM 635 M D+)

Attention : Sortie à la demi-journée. En plus il y a une autre sortie à la journée.

Détail du parcours : Serzian - Valdoie- Eloie - Anjoutey - Bourg sous Châtelet - Felon - Petitefontaine - La Seigneurie- Lauw - Rougemont le Château - Saint Nicolas - Etueffont - Petitmagny - Grosigny - Rougegoutte- Vescemont- La planche le Prêtre - Giromagny - Auxelles Haut - Auxelles bas - La Chapelle sous chaux - Sermamagny - Le Malsaucy - Serzian. Trace Gpx : 13850342 (Open runner)

Difficulté : Moyenne Distance : 65km Dénivelé : 635m Durée : 4h

Départ : 8h30 Stade Serzian

Animateur-animatrice(s) : Bernard GAUDILLIERE Tél 06 13 70 32 05 jbgaudilliere@wanadoo.fr



Vendredi 3 juillet 2026

PETITE RANDONNÉE PÉDESTRE À LA 1/2 JOURNÉE - SECTEUR MONTENOÏS

Nous quitterons le parking de la mairie de Montenois pour rejoindre Lougres par les bois : champs Marcelay, Barbenauts, En Argilets. De Lougres nous repartirons sur le Bois du Fays, puis le mont Truchot qui culmine à 469 m. Le retour est une petite descente sur Montenois.

Difficulté : Sans difficulté Distance : 10,5 km Dénivelé : 220 m Durée : 3h00 hors pauses

Covoiturage : 13h45 Parking de l'EPIDE - Si quelqu'un pouvait me remplacer pour l'organisation du covoiturage, ce serait sympathique. Merci de me contacter. Trajet voiture: 65 km A/R. Départ : 14h30 Parking mairie

Animateur-animatrice(s) : Claude RENAUD Tél 06 04 06 12 97 renaud.jacla@free.fr

Calendrier des séjours 2025-2026 (référence : actualisation du 05 mai 2026)

MOIS	Animateur	Date/Période	Lieu	Type de séjour	Organisme
juin-26	H Badet	14 au 20 juin	Bretagne (Erquy)	Tourisme Culturel	CDA
	M Girard	15 au 22 juin	Jura (ligne des Hirondelles)	Itinérance	FFR
	G Chevalley	22 au 26 juin	Lac du Der (cyclo)	Etoile	CDA
juil.-26	J Bruyère	01 au 11 juillet	Tour du Cotentin	Itinérance	FFR
	D Abadie, G Tavernier	26 juillet au 01 août	Vanoise	Itinérance	FFR
août-26	JP Godeau, M Girard	02 au 12 août	Ubaye	Itinérance	FFR
	D Faivre, C Grisey	26 au 28 août	Suisse - Aletsch	Etoile	FFR
	M et M Limoge	29 août au 05 sept	Carqueiranne - Jumelage	Tourisme Culturel	CDA
sept.-26	M Girard	06 au 13 septembre	Italie - Sud Tyrol	Etoile	FFR
	G Chevalley, E Messelot	07 à 11 septembre	Marnay - Hte Saône (cyclo)	Etoile	
	M et M Limoge	12 au 19 septembre	Prades (Pyrénées)	Tourisme Culturel	CDA
	J Bruyère	21 au 27 septembre	Jura (Val d'Amour)	Etoile	FFR
oct.-26	M Girard	08 et 09 octobre	Gérardmer	Etoile	FFR
	M Bouvier, J Streicher	06 au 09 octobre	Forêt Noire (VTT)	Etoile	CDA
	JP Godeau	15 au 22 octobre	Monténégro	Tourisme Culturel	Prestataire
janv.-27	?		Nocturne Belfahy ?	Etoile	
	O Kohler	Dernière s janvier	Vercors (ski de fond)	Etoile	FFR
févr.-27	D Abadie, Y Mercier		Grand St Bernard ?	Etoile	
mai-27	M Girard, JP Godeau	01 au 13 mai	Croatie	Itinérance	FFR
	H Badet	23 au 31 mai	Majorque	Tourisme Culturel	Prestataire
juin-27	M Girard	01 à 03 juin	Alsace Chatenois	Etoile	FFR
	N Fillâtre	09 au 11 juin	Dombes et pays Bressan ?	Tourisme Culturel	CDA
	M Trautmann	12 au 17 juin	Allemagne Constance	Tourisme Culturel	CDA
	G Chevalley	21 au 25 juin	à définir (cyclo)	Etoile	CDA
juil.-27	J Bruyère	Début juillet	Volcans du Cantal	Itinérance	FFR
	D Faivre, C Grisey	fin juillet	Forêt Noire	Itinérance	FFR
août-27	JP Godeau / M Girard	01 au 11 août	Tour de la Hte Maurienne	Itinérance	FFR
	B Phulpin	22 au 28 août	Beaufortain	Etoile	FFR
	M Limoge	28 août au 04 sept	Le Touquet	Tourisme Culturel	CDA
sept.-27	B Massias	01 au 12 septembre	Pyrénées Pays basque	Etoile	FFR
	M Trautmann	18 au 19 septembre	Allemagne Schwetzingen	Tourisme Culturel	CDA
	H Badet	19 au 25 septembre	Jura Pré novel	Tourisme Culturel	CDA
oct.-27	M Bouvier, J Streicher	06 au 09 octobre	Vosges du nord (VTT)	Etoile	CDA
	P Royer	09 au 16 octobre	Les couleurs d'automne en hte vallée de la Clarée	Etoile	FFR
	M Girard	19 au 22 octobre	Jura Arbois	Etoile	FFR
nov.-27	JP Godeau	10 au 23 novembre	Pérou	Tourisme Culturel	Prestataire

QUIZ PHOTO Lundi 6 juillet 2026

Quiz ouvert à tous pour finir l'année de façon conviviale, sur différents aspects de la photo : histoire, photos et photographes célèbres, prise de vue, retouche... Pensez à prendre un stylo

Lieu : Local CBL à 20h00 Groupe maximum de 24

Inscription : Obligatoire à partir du Lundi 1 juin 2026 Fin d'inscription : Vendredi 3 juillet 2026

Animateur-animatrice(s) : Catherine BIELARZ Tél 06 77 61 43 41 cbielarz@gmail.com

JOURNÉE PAPILLONS ET RAPACES EN ALSACE

Dimanche 19 juillet 2026



Les adhérents CBL individuels et/ou en famille avec enfants et petits enfants sont conviés à cette journée.

Matin à Hunawir au Jardin des Papillons

Repas tiré du sac en commun sur un lieu de pique-nique.

Après-midi au Château de Kintzheim à la Volerie des Aigles avec spectacle volant et découvertes des rapaces : aigles, faucons, pygargues, chouettes, vautours, hibou grand duc, urubu...

Coût des entrées pour un groupe de - de 20 personnes de 22€/adulte 14.5€/enfant de

+5 ans. Si vous souhaitez plus d'informations, contactez nous pour obtenir un diaporama avec plus de détails. Cette sortie sera annulée si mauvais temps.

Covoiturage : 9h00 Parking de l'EPIDE - Trajet 174 km A/R

Inscription : Obligatoire à partir du Mercredi 10 mai 2026

Fin d'inscription : Mercredi 15 juillet 2026

Animateur-animatrice(s) : Patricia DRIUSSO Tél 06 73 81 67 65 patricia.driusso2@gmail.com,

Didier KOHLENBERG Tél 06 10 96 25 06 didierkohlenberg2@gmail.com

JOURNÉE VISITE CHUTES DU RHIN ET VILLE DE SCHAFFHOUSE EN SUISSE

Mercredi 2 septembre 2026



Les chutes du Rhin offrent un spectacle grandiose. Des masses d'eau déchaînées s'abattent des falaises sur une largeur de 150 mètres et une hauteur de 23 mètres – jusqu'à 600 000 litres par seconde en été. Un grondement tonitruant vous attend aux chutes les plus impressionnantes d'Europe, où l'eau plonge d'environ 23 mètres. Au cœur de ce spectacle naturel exceptionnel, vous aurez l'opportunité unique d'escalader le rocher central (aménagé) où vous pourrez admirer une vue sur l'ensemble des chutes et du paysage avoisinant. Dès notre arrivée à Schössli Wörth, nous découvrirons ces chutes en faisant une balade en bateau avec une montée aménagée qui nous mène en haut d'un rocher pour pouvoir bénéficier d'une vue à 360 ° sur les chutes et la région avoisinante.

L'après-midi sera consacrée à la découverte des rives du Rhin et de la ville de Schaffhouse avec sa forteresse Munot.

Schaffhouse, une des vieilles villes à taille humaine les mieux conservées de Suisse, ses rues piétonnes pavées méritent une promenade tout autour de magnifiques bâtiments anciens connus pour leurs oriels. Le tour de ville se fait en deux heures sans compter la montée au Munot, qui reste le point clé de cette visite.

Le déjeuner sera pris sous forme de pique-nique à apporter pour limiter le coût de cette journée. Mais il y a de nombreux restaurants à Schaffhouse.

Programme de la journée :

Départ en autocar du parking Rouget de Lisle à Belfort à 6H45

Nous nous rendons en autocar à proximité de l'embarcadere des chutes du Rhin (dépose prévue vers 9h45, 5 minutes de marche pour se rendre à l'embarcadere). Le groupe est attendu (impératif de la compagnie Rhyfall Mändli) à 10H20 pour un départ effectif du bateau à 10H40, balade en bateau et montée en haut du rocher environ 30 minutes.

De 11H30 à 14H30, vous pourrez vous promener le long des rives du Rhin ou découvrir la vieille ville de Schaffhouse.

À 15H00, nous nous retrouverons au pied de l'office de tourisme pour une visite guidée en 2 groupes et en français de

Schaffhouse et de la forteresse du Munot, durée de la visite 1H45. Vers 17H00, nous retrouverons notre autocar garé dans le quartier Munot pour notre retour à Belfort. La participation à cette journée nécessite de pouvoir marcher un minimum de 8 KM pour pouvoir profiter au mieux de cette journée. Tarif pour cette journée : 65 € / personne (ce tarif comprend le voyage, le billet pour la balade bateau et la visite guidée en 2 groupes de 20 personnes)

La visite guidée est sous réserve de disponibilité de 2 guides francophones. En cas d'indisponibilité de guides, il y aura possibilité de faire le parcours de la visite guidée (trace disponible sur le site web de l'office de tourisme) avec des explications en français document fourni par l'office de tourisme. Dans ce cas le tarif sera de 50 € par personne.

Pour réaliser cette sortie, il faut 40 inscriptions, sinon il y aura annulation.

Si vous êtes intéressés, inscription obligatoire par mail à partir du 9 juin 9h00 jusqu'au 19 juin auprès de l'animatrice. Lieu : Schaffhouse Suisse Groupe maximum de : 40

Inscription : Obligatoire Inscriptions à partir du Mardi 9 juin 2026

Fin d'inscription : Vendredi 19 juin 2026

Animateur-animatrice(s) : Nadine Fillâtre Tél 06 84 65 39 56 nadine.fillatre@orange.fr

80E ANNIVERSAIRE DE LA CBL ET 55E DU JUMELAGE
Dimanche 11 octobre 2026



On va danser, on va chanter, on va manger... le 11 octobre pour fêter les 80 ans de la CBL et les 55 ans du jumelage. Les animations de cette journée particulière seront assurées par Crav'Anim, le DJ vous fera danser, chanter et participer à des animations rythmées par la musique et sublimes grâce à des effets lumineux. Ambiance assurée et plaisirs gourmands garantis par un repas festif et convivial. Réservez dès à présent la date sur vos agendas : 11 octobre 2026. Nous comptons sur votre participation.

Menu de ce jour festif : Apéritif cocktail maison avec petits fours et mignardises. Croûte forestière. Fondant de volaille farcie jus à l'ancienne Accompagné de riz pilaf, fine ratatouille Gâteaux d'anniversaires. Café

Vous souhaitez participer à ce repas dansant festif proposé au tarif unique de 35 euros par personne (vins et boissons comprises).

Nous avons prévu deux possibilités pour vous inscrire : 1. Inscription numérique via le site CBL Le 1er juin vous recevrez un mail contenant un lien vous donnant accès au formulaire d'inscription. Des commentaires figureront dans ce formulaire afin de faciliter le remplissage de quelques informations (adresse mail, nom des personnes à inscrire.). Une fois rempli, vous enverrez ce

formulaire pour que nous puissions traiter votre demande. Un message de confirmation de votre demande d'inscription arrivera dans votre boîte mail, celui-ci contiendra le montant et les modalités pour effectuer votre paiement, indispensable pour valider votre inscription.

2. Inscription par formulaire papier.ci-dessous. Vous aurez à le remplir (adresse mail, nom des personnes à inscrire.) Ce formulaire rempli sera à déposer ou à envoyer au local CBL accompagné du chèque de paiement.

Important : Les places sont limitées à 170 personnes. Les inscriptions seront closes dès que ce nombre sera atteint

Début des inscriptions : 1er Juin 2026 jusqu'au 15 septembre 2026. Pour toute question ou demande de renseignement, vous pouvez appeler le 07 45 28 63 74 (Eliane) ou le 06 84 65 39 56 (Nadine)

Lieu : Salle polyvalente de Frahier, Rue des Champs Frahier-et-ChatebierDépart : Accueil à partir de 11H45

Animateur-animatrice(s) : Jean-Pierre GODEAU Tél 06 86 58 62 07 jeanpierregodeau90@gmail.com

Formulaire papier à découper pour s'inscrire

Vous pouvez inscrire vos amis sur le même formulaire, ainsi ils seront à votre table. Ou nous mettre un commentaire en fin de document.

Co inscrits	NOM Prénom, adresse mail
2 ^{ème} inscrit	
3 ^{ème} inscrit	
4 ^{ème} inscrit	
5 ^{ème} inscrit	
6 ^{ème} inscrit	
7 ^{ème} inscrit	
8 ^{ème} inscrit	
Nombre de personnes..... x 35 € = €	

Commentaire : Personnes avec lesquelles vous souhaitez être à table, en plus de celles ci-dessus (3 maxi)

NOM Prénom

NIVEAUX DE DIFFICULTÉ DES SORTIES DE CYCLOTOURISME

Avec ces sept types de sorties, vous êtes assurés de trouver une formule qui vous convient !

Type de parcours	Formule	Distance		Dénivelé
SORTIE BALADE	<i>Promenade à vélo</i>	20 à 40 km		Dénivelé faible
SORTIE COURTE	<i>Cyclisme Loisirs</i>	40 à 50 km		< 600 m
SORTIE FACILE	<i>Cyclisme Loisirs</i>	50 à 60 km		< 600 m
SORTIE MOYENNE	<i>Cyclisme Loisirs</i>	60 à 70 km	OU	600 à 800 m
SORTIE VALLONNÉE	<i>Cyclisme Loisirs</i>	70 à 80 km	OU	800 à 1000 m
SORTIE DIFFICILE	<i>Cyclisme Loisirs</i>	80 à 100 km	OU	1000 à 1300 m
SORTIE TRÈS DIFFICILE	<i>Cyclisme Loisirs</i>	> 100 km	OU	> 1300 m

Même s'il est de règle de prendre le rythme du "moins en jambes" sur chacun de nos parcours, ne vous surestimez pas : choisissez la formule en fonction de votre connaissance de ce sport, mais également de votre forme du moment.

SÉJOUR TOURISTIQUE AU PÉROU

Du Mercredi 10 novembre 2027 au Mardi 23 novembre 2027



Jour 1 : Transfert aérien Bâle ,Amsterdam, Lima

Jour 2 : Visite des quartiers de San Isidro et Miraflores et et transfert aérien Lima Arequipa

Jour 3 : Visite de Arequipa : Plaza de Armas, Cathédrale, couvent de Santa Catalina, marché San Camilo, dégustation de fruits locaux.

Jour 4 : Départ pour le canyon der Colca, traversée de la réserve naturelle de Salinas et Aguada Blanca avec vue ses animaux, anciens volcans, Patahuasi et ses troupes de vigognes, ascension de l'Abra Patapampa (4 800 m), Chivay situé aux

portes du canyon. Après-midi libre.

Jour 5 : Colca - Puno. Matin : Visite de la Croix du Condor (Mirador du Canyon avec ses condors). L'après-midi, route (6 à 7 heures) vers Puno en traversant l'Altiplano avec arrêt photos.

Jour 6 : Lac Titicaca. découverte en bateau des Iles du Lac Titicaca. Navigation vers les Iles Uros, puis Amantani. Retour à Puno.

Jour 7 : Puno - Cuzco. Départ matinal pour le Col de la Raya (4 300 m), le site archéologique de Raqchi, puis Andahuaylillas avec la visite de l'Eglise San Pedro Apostol.

Jour 8 : Cuzco. Visite des 4 sites de Tambomachay, Puka Pukara, Qu'Enqo et Sacsayhuaman. Visite à pied de Cuzco et le grand marché de San Pedro.

Jour 9: Cuzco - Chinchero- Maras- Ollantaytambo. Départ pour la vallée Sacrée, arrêt à Chinchero, visite des ateliers de Tisserandes, découverte des salines de Maras, du site de Moray et ses terrasses pour terminer au village de Ollantaytambo.

Jour 10 : l'équipe sera divisée en 2 groupes : le groupe 1 (Groupe réservé aux bons marcheurs, prestation payante) fera le chemin de l'Inca à pied avec un guide francophone. Après 3 h de marche atteinte de Winaywayna et l'agriculture Inca. Ensuite pendant 2 h marche à travers une plaine andine avec des escaliers en pierre jusqu'à Inti Punku (Porte du Soleil) avec une vue panoramique sur le Machu Picchu et descente pendant 30 mn vers les villages de Aguas Calientes. Le groupe 2 : Visite du Musée de la Culture Vivante de Yucaj avec un guide francophone. Puis visite optionnelle payante (18 USD/pers) du musée Inkary. Transfert en train à Aguas Calientes pour tous se retrouver.

Jour 11 : Aguas - Machu Picchu - Urabamba. Transfert matinal en train vers le site du sanctuaire du Machu Picchu. Visite du site. Retour en navette vers Aguascalientes. retour en train à Ollantaytambo puis vers la vallée sacrée.

Jour 12 : Vallée Sacrée - Cuzco. Accueil par la communauté de Paru Paru, ensuite continuation vers la lagune de Kinsacocha. Découverte des techniques ancestrales de culture de la communauté Paru Paru. Visite du village de Pisac et son marché puis son site archéologique.

Jour 13 : Cuzco - Lima. Transfert à Lima par avion. Visite du Marché Larco Herrera, du quartier de Chorillos. Transfert à l'aéroport de Lima.

Jour 14 : Retour en France.

Hébergements : Repas et hébergements compris

Difficultés : séjour touristique avec quelques petites difficultés (balades à pied, trajets en bus, train, avions). Le jour 10 offre la possibilité aux bons marcheurs de faire le sentier de l'Inca.

Période : les dates annoncées sont prévisionnelles à plus ou moins 5 jours, les dates exactes seront confirmées en fonction des vols d'avion.

Tarifs : 3 500 € environ, base 40 personnes en chambre 2 personnes. Chambre single : supplément de 458 € environ

Tarif tout compris sauf : Les dépenses à caractère personnel, les boissons, les pourboires usuels (guide, accompagnateur, chauffeur et aide chauffeur), l'assurance annulation (3,5 % du coût total), le transport à l'aéroport (Belfort- Bâle A-R), le port des bagages, le guide du groupe 1 et la visite optionnelle pour le groupe 2.

Nota : les prix peuvent évoluer en fonction des taxes aéroportuaires et de l'évolution des tarifs aériens et la situation économique mondiale.

Préinscriptions et renseignements : à partir du 1er Juin 2026 auprès de l'animateur. Un descriptif détaillé pourra être communiqué sur demande.

Réunion d'information : Une réunion d'informations et inscriptions définitives est prévue le 5 Octobre 2026 à 20 h, lieu à définir, avec la participation de Mme Desvallées représentante de Parfums du Monde.

Prestataire : séjour organisé par Parfums du Monde (PDM).

PDM : 49 rue Carnot 77400 Thoiry sur Marne. IM077100002

Difficulté : Sans difficulté, y compris pour le Groupe 2 le jour 10. Difficile pour Groupe 1 jour 10.

Covoiturage : Seront définis en fonction des horaires des vols. L'accès à l'aéroport de Bâle et le retour seront organisés en bus.

Groupe maximum de : 40

Inscription : Obligatoire Inscriptions à partir du Lundi 1er juin 2026

Fin d'inscription : Lundi 5 octobre 2026

Animateur-animatrice(s) : Jean-Pierre GODEAU Tél 06 86 58 62 07 jeanpierregodeau90@gmail.com

RESERVEZ
VOS ACHATS
A NOS
ANNONCEURS

RESERVEZ
VOS ACHATS
A NOS
ANNONCEURS

PREMIERE SORTIE CYCLO-BALADE / INCLUSION ADAPEI À GRANDVILLARS LE 18 AVRIL 2026

Belle météo au printemps, vélos prêts à sortir du garage, fournis dans les jambes, envie de se retrouver, goûter à la clé au bord de l'étang de Grandvillars et bonne humeur ont été les ingrédients pour une belle sortie cyclo de 32 km réussie, avec la participation de 4 personnes en inclusion ADAPEI. Le calendrier prévoit ce type de sortie un samedi après-midi par mois, n'hésitez pas à nous rejoindre !
Elisabeth Messelot



VISITE GUIDÉE DE LA GROTTTE DE CRAVANCHE LE 29 AVRIL 2026



Cette grotte est appelée à tort Grotte de Cravanche, puisqu'elle est située sur la Commune de Belfort (voir article sur le site web de la mairie de Belfort. <https://www.belfort.fr/cadre-de-vie/patrimoine-naturel/grotte-de-cravanche>)

La commune de Cravanche est à cheval sur deux époques et deux massifs : le Jura, du côté du Mont, au calcaire de couleur claire, et les Vosges, avec le schiste gris du Salbert.

La limite de ces deux mondes minéraux est une faille qui a formé les grottes de Cravanche. Les roches du Salbert, ne se prêtant pas à la construction, lors de la construction du fort du Salbert après 1870, les militaires firent donc exploiter les roches calcaires formant le Haut-Mont.

La grotte s'étend sur 290 m de long, se divise en neuf galeries dont trois sont accessibles. La plus grande salle mesure 26 m de long, 10 m de largeur et 10 m de hauteur. Elle est classée site à caractère artistique depuis 1911.

La grotte est surtout connue pour avoir abrité une nécropole datée du néolithique. Découverte par hasard lors de l'extraction de pierres pour construire le Fort Lefebvre situé au Salbert, cette cavité souterraine a fait l'objet de nombreuses fouilles archéologiques.

La grotte fut aménagée pour la visite et ouverte au public au début du XXe siècle. On comptabilisa une moyenne de 8000 visiteurs par an jusqu'en 1935 où la grotte fut fermée.

En 2007, la ville de Belfort entreprit des travaux pour permettre une réouverture de cette grotte à la visite.

Actuellement la grotte sert de gîte pour l'hiver à une colonie de chauves-souris.

Evelyne P. a rédigé ce compte rendu et pris les photos de l'intérieur de cette grotte. Christine, la guide de l'office de tourisme a su faire découvrir les richesses de cette grotte aux 19 participants. Visite très appréciée par l'ensemble du groupe.

Lien pour les photos : <https://www.cbl-belfort.com/calendrier/sorties-culturelles/visite-guidee-de-la-grotte-de-cravanche>

GRAND SAINT BERNARD DU 16 AU 18 MARS 2026

Le 16 mars dernier, partis du fameux tunnel sous un soleil voilé, 9 courageux cébelistes gravissaient les 550 m de montée pour accéder au mythique Hospice du Grand Saint Bernard (2469 m).

Avec les récentes chutes de neige, c'est la haute montagne en hiver que découvraient certains participants.

Après une bonne nuit en dortoir sous un froid sec, mais avec un superbe soleil dans un ciel bleu azur, c'était l'ascension du mont Fourchon (2904 m) avec sa vue panoramique à 360° sur les Alpes suisses, italiennes et françaises.

Un moment toujours particulier au milieu de tous ces sommets enneigés. Redescente à l'Hospice pour une deuxième soirée agrémentée de la visite de son célèbre musée et visionnage de films sur l'histoire du lieu.

Le lendemain pour la descente changement radical de météo avec blizzard, neige et un brouillard à couper au couteau... !

Encore une belle occasion de découvrir un autre aspect de la montagne en hiver. Un grand bravo à toutes et à tous pour la cohésion de groupe et un super état d'esprit qui reflète bien notre CBL.

Daniel Abadie

Par: ROYER Patrick



LA JOURNÉE DES ANIMATEURS DE RANDONNÉES PÉDESTRES LE 25 AVRIL 2026

Nous étions **23** animateurs de randonnées et 4 conjoints (e) s sur les **36** que compte la section pour partager « une journée rencontre ».

Nous restons au nombre que nous nous fixons comme objectif minimum pour maintenir le calendrier auquel tous les randonneurs de la CBL se sont désormais habitués avec **302** randonnées réalisées en 2025 qui ont rassemblé **4 650** participants.

À noter que 80 % des animateurs actuels sont issus des formations internes de ces 7 dernières années.

Un tel " Turn-Over" nécessite qu'on se rencontre pour assurer une bonne cohésion dans le groupe, permettre que chacune et chacun se connaisse mieux encore, qu'on échange les expériences et qu'on puisse confronter des idées sur notre fonctionnement.

Cette journée, dédiée donc aux animateurs de randonnées, a pour but de les remercier une fois encore pour leur implication, sans laquelle la section ne serait pas ce qu'elle est devenue.

Dès le matin, rendez-vous à Masevaux sous un soleil magnifique qui ne nous a pas quittés de la journée.

L'objectif de s'attabler à la ferme-auberge du Bruckenwald à midi pour partager le repas convivial a été bien respecté, la randonnée de mise en appétit ayant été menée de main de maître par Daniel A.

Avant de lever le verre, le Président Jean Pierre a pris la parole pour dire un mot sur la vie de la CBL, ses événements, et son évolution, tandis que Patrick, quant à lui, a retracé le bilan 2025 de la section randonnées, en soulignant les meilleurs résultats depuis ses débuts en termes de participation, de progression et de répartition. Il a félicité et remercié les derniers récipiendaires de brevets, fédéraux, ou de formation interne.

Excellente ambiance collégiale. À chacun ses boutades et histoires. Bonne occasion d'échanger, de faire plus ample connaissance encore et surtout de sceller des liens d'amitié, ce qui doit être le ciment d'une équipe au sein de la CBL.

Quelques-uns ne connaissaient pas encore la ferme-auberge du Bruckenwald. Ils ne pourront plus le dire et se souviendront particulièrement de la qualité de l'accueil, et du copieux et succulent repas qui nous a été servi.

Tout a toujours une fin... C'est avec regret que nous avons quitté les lieux. Non sans remercier chaleureusement nos hôtes pour leur accueil et leur disponibilité à notre égard.

Je conclurai en réitérant sincèrement mes remerciements aux animateurs. Toutes les sections ont des animateurs méritants et sans eux, la CBL ne serait pas ce qu'elle est. Nous, section randonnées, avons particulièrement grandi ces 7 dernières années. Nous avons formé, encadré, recruté. Le résultat est là. Les randonneurs n'ont que l'embaras du choix et peuvent marcher presque tous les jours de la semaine.

Nous nous sommes fixé collégialement le challenge de garder ce cap pour satisfaire nos adhérents, sans cependant nous reposer sur nos lauriers. Il nous faudra maintenir le nombre d'animateurs à ce niveau.

Bien amicalement à vous toutes et tous
Patrick ROYER



La photo de groupe s'est imposée pour se souvenir de ces bons moments passés ensemble à la FA du Bruckenwald