

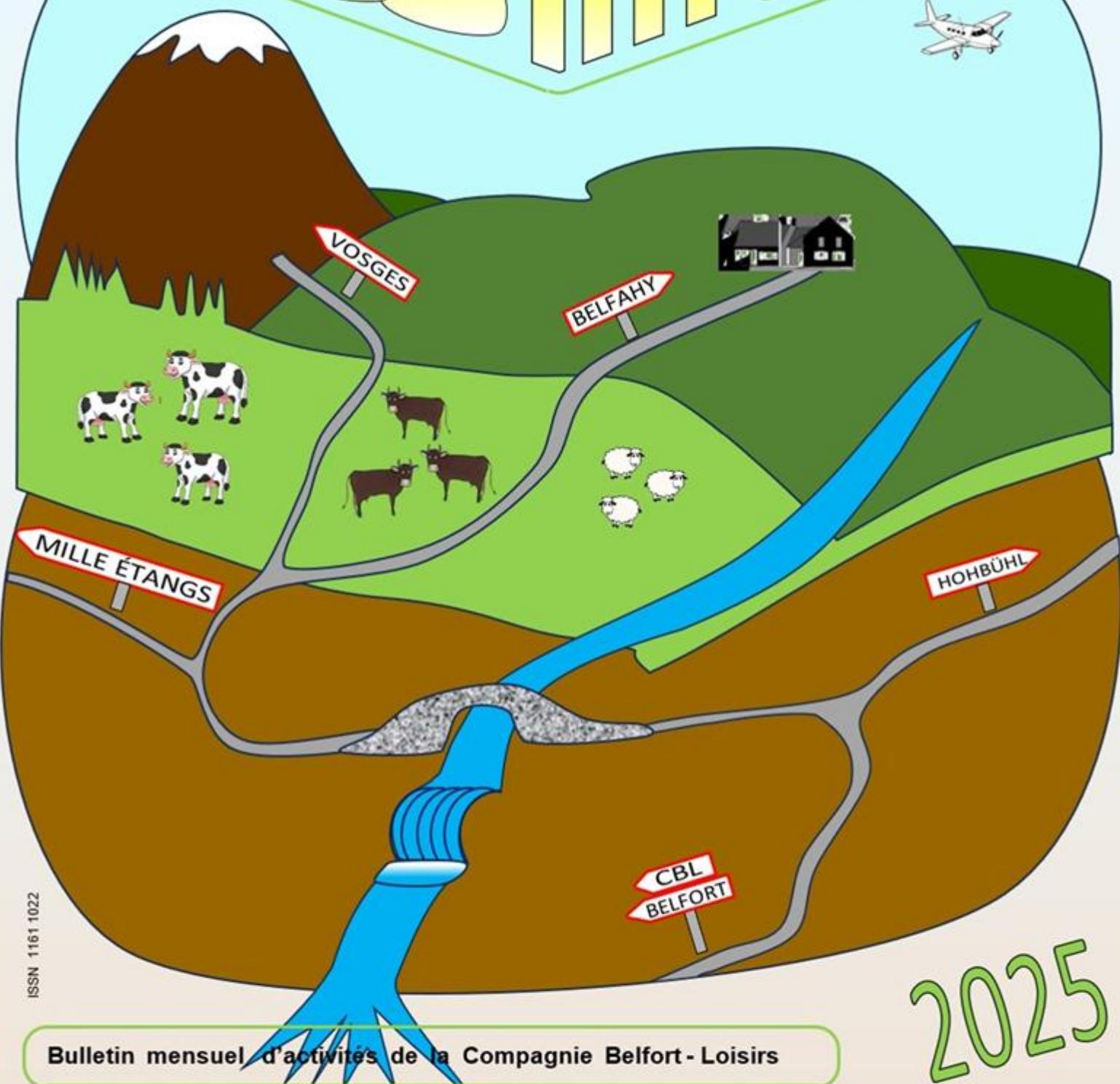


Compagnie Belfort - Loisirs

Schwarzwaldverein



CBL Infos



ISSN 1161 1022

Bulletin mensuel d'activités de la Compagnie Belfort - Loisirs

Compagnie Belfort - Loisirs 3, rue Louis Aragon 90000 BELFORT

Association de loisirs sportifs et culturels www.cbl-belfort.fr

Jumelée avec le Schwarzwaldverein Hohbühl Allemagne

2025

Décembre



LEADER EN SOLUTION DE REPROGRAPHIE

73C Grande Rue 90400 TREVANANS
Tél: 03 84 90 12 40 fax: 03 84 90 12 41
www.rovil.com
rovil@rovil.com



TOUS TRAVAUX DE REPROGRAPHIE / IMPRIMERIE / SERIGRAPHIE

Petit et grand format, couleur et N&B, numérisation, plastification, reliures...

Cartes de visite, plaquettes, dépliants, affiches tous formats...

Rollup, Kakémonos, banderoles, panneaux rigides etc.

DEVIS GRATUITS



Restaurant COULEURS NATURE

Salle de banquet – Terrasse d'été – Parking privé
Fermé Dimanche Soir, Mardi Soir, Mercredi Soir
et Lundi toute la journée
Téléphone: 03 84 36 90 27

www.restaurantcouleursnature.com



Michaël Klinger

Masculin - Féminin - Junior

31 rue du Général de Gaulle - 90850 ESSERT
Tél. 03 84 21 27 68



FERME DU PARADISVOGEL

Cueillette et Boutique

Du producteur au consommateur,
Fruits, légumes, fleurs, boulangerie,
Boucherie, épicerie

Ferme de la Hardt - 68520 Burnhaupt le Bas
03.89.48.96.14 - www.cueilletteparadisvogel.fr



Pompes funèbres CHARDON

Contrats
d'obsèques

Tous services funéraires

Permanence
24h / 24

Funérariums

Rue du général de GAULLE 90700 CHATENOIS LES FORGES 03 84 29 48 23

Route de Montbéliard 25200 BETHONCOURT 03 81 94 25 08

54 Rue Oehmichen 25700 VALENTIGNEY 03 81 37 83 53



90 ans d'expérience !

GLANTZMANN

AUTOCARS
De grand tourisme



Ligne régulière Sewen-Masevaux-Thann
Transport scolaire et de personnel

TAXIS DE MASEVAUX
Voitures de 5 à 7 places



Transports médicaux agréés n° 68 25 80 626

VOYAGES A. GLANTZMANN

5, rue du Moulin 68290 MASEVAUX
Tél : 03 89 82 45 29 www.glantzmann.com

FERME AUBERGE DU WISSGRUT



Famille Morcely

Cuisine traditionnelle

Piste de la gentiane

68290



Ballon d'Alsace

SEWEN

09 87 88 72 80

Fermé Lundi - Mardi

Fermé Décembre - Janvier

RESPECTEZ LES CONSIGNES DE SECURITE ET SUIVEZ LES CONSEILS DE VOTRE ANIMATEUR

Même s'il est de règle de prendre le rythme du moins en forme, ne vous surestimez pas.

Respectez les consignes de votre animateur et n'hésitez pas à lui demander conseils.

Ayez un équipement adapté.

Un animateur peut, à tout moment, annuler ou modifier une randonnée en fonction des conditions météorologiques et des difficultés rencontrées.

Le Four D'antan
Fabrication maison pains,
pâtisserie viennoiseries sucrées et salées...
Benjamin et Cindy
2 rue de l'église
90350 EVETTE SALBERT
03.84.29.56.18
benjicindy@hotmail.fr
06.24.62.13.33

Horaires
Lundi : Fermé
Mardi au Vendredi
6h30 / 12h45 et
16h / 19h
Samedi et
Dimanche 7h / 13h

Céline
COIFFURE
Maitre Artisan

Tel. 03 84 29 94 03 / 06 06 52 23 46
47 av. du Général de Gaulle, 90380 ROPPE

Institut Capillaire
Céline
Prothèses Capillaires
Turbans
Agrée CPAM

Déplacement à domicile / hôpital ou clinique
Tel. 06 21 04 67 23
45 av. du Général de Gaulle, 90380 ROPPE

L'assurance CBL - Les licences des fédérations

Pour toutes ses activités, la CBL est assurée par la MAIF. Le prix de cette assurance est compris dans la cotisation.

Toutefois, si vous trouvez les garanties de la MAIF insuffisantes ou si vous voulez être assuré pour vos activités hors CBL, nous vous proposons la licence des différentes fédérations (non compris dans la cotisation).

- ✓ FFRandonnée
- ✓ FFRoller & Skateboard

Renseignez-vous à la permanence.

Si vous souhaitez participer à un voyage ou un séjour "randonnée pédestre" organisé par la CBL, la licence FFRandonnée est obligatoire.

TRAITEUR Le Convivial
VALDOIE
TOUS VOS REPAS SUR MESURE

DIFFÉRENTS MENUS TOUS LES JOURS
VIANDES FUMÉES MAISON
PRODUITS RÉGIONAUX
PLATS DU JOUR À EMPORTER
DU LUNDI AU SAMEDI DE 8H À 12H30

Impasse des Écoles 90300 VALDOIE
WWW.LECONVIVIAL90.COM
TÉL. 06 36 56 62 30



AUTOSUR
CONTROLE TECHNIQUE AUTOMOBILE

 **Bd KENNEDY**
BELFORT
03 84 21 33 21

Motoculture
Beurier - Richard
15 rue du Père André - 70290 Champagny
Tél : 03 84 23 15 00
www.beurier-richard.com
Horaires : du Mardi au Vendredi 8h30 - 12h et 14h - 18h30
Samedi 8h30 - 12h et 14h - 17h30

CHOPIN SAS
CHEVALINE
Fumé Porc maison
Viandes de 1^{er} choix
MARCHE FRERY
Rue commando Cluny
Les Barres - 70400 FRAHIER
Tel 03 84 28 06 77



YOGA NATURE ET PLEIN AIR
avec Axelle
Hatha yoga, Yin yoga, yoga Nidra
Expériences sensorielles en nature
Belfort, Besançon, Ballon d'Alsace
www.axellegagnard.yoga
contact@axellegagnard.yoga
06.87.67.93.99





AUDITION MÉDICALE

au service de votre audition

appareillage de l'adulte et de l'enfant
prise en charge acouphènes

Lundi au vendredi
de 9h00 à 12h00
et de 14h00 à 18h00

03 84 55 06 36

auditionmedicalebelfort@yahoo.com



LE REFUGE DES VINS
BENOÎT BOURDENET

contact@lerefugedesvins.fr 230 Av. Jean Jaurès,
90000 Belfort

OUVERT
DU MARDI AU SAMEDI
DE 9H À 12H ET DE 14H À 19H **03 84 26 08 94**

Conseiller caviste
VINS SPIRITUEUX CADEAUX

Friture de carpes, Pizza feu de bois, Pierrades,...

PIZZERIA LE CAPRI
14 Grande Rue
90400 Trévenans
Tél. 03 84 29 47 49

Terrasse d'été

Les jours de fermetures :
lundi - mardi - mercredi

Lréa-Mailles

6 rue du Dr Jacquot
90400 DANJOUTIN
03 84 90 23 14

contact@creamailles.com
www.creamailles.com www.facebook.com/creamailles

GARAGE COLIN sarl
GGE COLIN
Agent PEUGEOT

Révision, vidange
Vente de véhicules neufs et occasions
Boutiques accessoires pneumatiques
42, fbg de Lyon à BELFORT
Tél. 03 84 21 02 07

Confitures
des 1000 étangs

Découvrez nos confitures, gelées, sirops et toutes nos gourmandises

18 rue du col des chevrères - 70290 Belfahy
06 61 15 63 90 - 03 84 23 60 17
www.confituresdes1000etangs.fr

La Chevauchée
BELFAHY

Tarte aux myrtilles sauvages
- Toujours préparée à la demande -
www.auberger-lachevauchee.fr Renseignements : 03 84 23 60 17

BULLETIN MENSUEL DE LA COMPAGNIE BELFORT-LOISIRS

ASSOCIATION JUMELÉE AVEC SCHWARZWALDVEREIN – FRIBOURG – HOHBÜHL ALLEMAGNE

ACTIVITÉS NON CITÉES CI-DESSOUS : voir le programme dans les pages intérieures.

ÉDUCATION PHYSIQUE VOLONTAIRE : mardi de 18h25 à 19h30 (hors vacances scolaires) gymnase 112 av J Jaurès à Belfort
F Fluchaire 03 84 29 25 55.

ROLLER EN SALLE : vendredi de 18 à 20h00 (hors vacances scolaires) gymnase Buffet aux Glacis, rue Parant.
Renseignements : Monique Jenn 03 84 26 22 87 ou 06 11 47 13 99
moniquejenn@orange.fr

MARCHE NORDIQUE

Samedi de 10h à 12h contact : Daniel Houel : houl-daniel@orange.fr
Lundi de 9h à 12h contact : Michel Oytana : michel.oytana@gmail.com

AQUARELLE / PEINTURES

Jeudi 14h30 à 17h rue Aragon Contact D. Colléon 06 23 14 63 27
Nicole Belzung 06 32 90 04 24

TAROT, BELOTE : mercredi de 14 à 18h rue Aragon.
Contact : Monique Limoge 06 84 19 26 78

PERMANENCE CBL TOUS LES JEUDIS DE 18 à 19h
3 rue Aragon Belfort

Réservation salle CBL :
Frank Boban 06 60 89 14 46 frank.boban@orange.fr
Élisabeth Péroz 06 84 92 26 71 eperoz.mo@orange.fr

DANS CE NUMÉRO

[La vie de la CBL](#)

[Le mois en détail](#)

[Pour plus tard](#)

[Compte \(s\) Rendu \(s\)](#)

[Voir en particulier](#)


[Infos chalet](#)

[Planning CBL 2026](#)

[Félicitations](#)



Rappelle qu'il est nécessaire de téléphoner à l'animateur.



Pensez à vous inscrire.



Une réunion d'information est programmée.

Ces pictogrammes sont rajoutés par la rédaction et ne sont donnés qu'à titre indicatif.
Seul le texte de l'animateur fait foi.

RAPPEL

En fonction des conditions météorologiques et de l'état des chemins, un animateur peut toujours annuler ou remplacer une randonnée.

DISTRIBUTION DE VOTRE CBL infos :

Vous n'avez pas reçu votre bulletin,
Vous voulez devenir distributeur bénévole,
Contact Didier Kohlenberg 06 10 96 25 06 didierkohlenberg2@gmail.com



ISSN 1161-1022

Bulletin Mensuel de la Compagnie Belfort-Loisirs
PUBLICATION D'INFORMATION ET DE LOISIRS

- **DIRECTEUR DE LA PUBLICATION** : Jean-Pierre Godeau
- **RÉDACTEURS** : Philippe Hugoud 06 86 67 61 28, philippe.hugoud@free.fr
Didier Kohlenberg 06 10 96 25 06, didierkohlenberg2@gmail.com
- **DISTRIBUTION** : Didier Kohlenberg 06 10 96 25 06, didierkohlenberg2@gmail.com
- **SYNTHÈSE PROGRAMME MENSUEL** : Philippe Hugoud
- **FINANCEMENT et PUBLICITÉ** : S. Clerc, G. Galelli
- **ILLUSTRATION DE COUVERTURE** : composition de G. Galelli.

CBL

Compagnie Belfort-Loisirs

Siège Social : 3 rue Aragon Belfort
www.cbl-belfort.com 03 84 22 63 08

Association de Loisirs Sportifs et culturels
Agréée par les ministères de L'ÉDUCATION NATIONALE et de la JEUNESSE et des SPORTS
affiliée à
Fédération Française de Randonnée
Fédération Photographique Française.

✱ **REMISE DES TEXTES POUR LE BULLETIN DE JANVIER 2026**

Ce bulletin couvrira la période du 26 DECEMBRE au 6 FEVRIER 2026.

Merci de publier sur le site CBL et / ou transmettre vos textes avant le DIMANCHE 30 NOVEMBRE.

Soit par courriel adressé à : bulletin.cbl@gmail.com

Soit par courrier adressé à

Philippe HUGOUD 1 rue Parmentier 90000 Belfort
 ou Philippe HUGOUD CBL 3 rue Aragon 90000 Belfort.

✱ **POUR CONTACTER UN RÉDACTEUR**

Philippe HUGOUD 06 86 67 61 28, philippe.hugoud@free.fr

Didier Kohlenberg 06 10 96 25 06, didierkohlenberg2@gmail.com

TEXTES DES RANDONNÉES PÉDESTRES

Les textes de toutes les randonnées pédestres sont désormais à **saisir par les animateurs** directement **sur le site WEB**.
 Une extraction automatique permettra aux rédacteurs de composer le bulletin à partir de ces saisies.

Ces textes ne seront disponibles à l'extraction qu'après validation par le responsable de la section qui leur apposera le statut de « publication ».

Les dates « au plus tard » auxquelles ces textes devront être saisis par les animateurs sont les suivantes :

- Pour les randonnées **de janvier 2026 : 28 novembre 2025 au plus tard**
- Pour les randonnées **de février 2026 : 6 janvier 2026 au plus tard**

Contact et coordination : **Patrick ROYER**, (pa.royer90@gmail.com) Tel 06 72 68 96 51 ou 03 84 26 11 26



■ **OCCUPATION DU CHALET**

- 29 – 30 novembre Libre
- 6 – 7 décembre Libre
- 13 - 14 décembre Libre
- 20 – 21 décembre Libre
- 27 – 28 décembre Libre
- 30 déc. au 2 janvier AM. ANTOINE (CBL)



Pour tous renseignements concernant l'occupation du chalet, contacter :

Paul TOLLLOT Tél. : 06 89 96 84 11 ou mail : p.tollot@orange.fr

INFOS CHALET

La commission refuge s'est concertée pour fixer les tarifs refuge pour l'année 2025. Ces tarifs ont été validés lors du dernier comité CBL. La capacité couchage au chalet est toujours limitée à 15 personnes maxi, toutefois pour la soirée la composition du groupe peut dépasser ce nombre ; les personnes supplémentaires peuvent passer la nuit dans leur camping-car ou leur tente stationnés à proximité du chalet et bénéficier des installations sanitaires de la maison.

TARIFS CHALET 2026

	ADULTES + DE 17 ANS			JEUNES 7/17 ANS			ENFANTS - DE 7 ANS	
	JOUR	NUIT	NUIT sur site	JOUR	NUIT	NUIT sur site	JOUR	NUIT
SOCIÉTAIRES	3,70 €	5,80 €	4,00 €	2,10 €	3,70 €	3,00 €	G	G
NON-SOCIÉTAIRES	6,90 €	10,00 €	8,00 €	4,80 €	7,40 €	6,00 €	G	G

JOUR : Prise du repas de midi et passer la journée au chalet, ou passer l'après-midi au chalet et prise du repas du soir.

NUIT : Prise repas du soir et passer la nuit au chalet.

NUIT sur site : Prise repas du soir avec le groupe et passer la nuit dans votre caravane ou tente.

(depuis fin 2024, la capacité de couchage est limitée à 15 personnes. La composition du groupe peut être > à 15 personnes pour la soirée, les personnes supplémentaires peuvent passer la nuit dans leur caravane ou tente installée à côté du chalet et bénéficier des installations sanitaires du chalet.

PASSAGE : pour randonneur tirant le repas du sac (midi ou soir) sans utilisation du matériel cuisine du chalet 2.10 € pour sociétaire et non sociétaire.

TAXE SÉJOUR : montant de 0.20 €, elle est incluse dans le tarif nuit. Les enfants et jeunes sont exonérés de cette taxe.

Pour tous renseignements concernant l'occupation du chalet,

Contactez Paul TOLLLOT Tél. : 06 89 96 84 11 ou p.tollot@orange.fr

*PLANNING CBL POUR L'ANNÉE 2026

Le calendrier CBL 2026 complet est téléchargeable sur le site CBL dans le menu « Autres infos CBL ».

Mois / Bulletin	Remise textes Bulletin	Assemblage Bulletin	Distribution bulletin
Janvier	Di 30 novembre 2025	Je 18 décembre 2025	Je 18 décembre 2025
Février	Je 8 janvier 2026	Je 29 janvier 2026	Ve 30 janvier 2026
Mars	Je 5 février	Je 26 février	Ve 27 février
Avril	Je 5 mars	Je 26 mars	Ve 27 mars
Mai	Je 2 avril	Je 23 avril	Ve 24 avril
Juin	Je 7 mai	Je 28 mai	Ve 29 mai
Juillet / Août	Je 4 juin	Je 25 juin	Je 25 juin
Septembre	Je 16 juillet	Je 27 août	Ve 28 août
Octobre	Je 3 septembre	Je 24 septembre	Ve 25 septembre
Novembre	Je 8 octobre	Je 29 octobre	Ve 30 octobre
Décembre	Je 5 novembre	Je 26 novembre	Ve 27 novembre
Janvier 2026	Di 29 novembre	Je 17 décembre	Je 17 décembre

Veuillez noter dans vos agendas les événements importants de la CBL en 2026

- Multi-activité d'hiver : mardi 10 février
- **Assemblée générale de la CBL : Samedi 14 mars 2026 à 20h**
- Accueil des nouveaux : dimanche 26 avril
- Multi-activité de printemps : jeudi 4 juin
- Sportissimo : samedi 5 septembre et dimanche 6 septembre
- Transterritoire : dimanche 4 octobre
- Retrouvailles d'automne : dimanche 22 novembre



Proposer des solutions qui transforment l'énergie gratuite du soleil en énergie électrique.

Apporter du conseil et un suivi sans faille du début de votre projet jusqu'à sa mise en service.

SAS ÉNERGIE VERTE MAISON
80 RUE ESPLANADE OUEST – 25220 THISE

c.prevost@energie-verte-maison.fr
06 52 28 17 21 – 03 63 42 98 61



**PANNEAUX SOLAIRES
 PHOTOVOLTAÏQUES**



**CARPORT SOLAIRE
 PHOTOVOLTAÏQUE**

■ AVIS DE DÉCÈS

Nous apprenons la triste nouvelle du décès de Carole BAYARD, jeune randonneuse cébélite de 55 ans seulement. Carole était adhérente à la CBL depuis 2018, et a participé activement aux randonnées de week-end et à divers séjours. La CBL présente ses plus sincères condoléances à sa famille.

■ FÉLICITATIONS




LA SECTION RANDONNÉES PÉDESTRES S'ÉTOFFE ENCORE

Un nouvel animateur de « randonnées santé » certifié par la FFRandonnée



La CBL félicite vivement **Bruno PEDROSA** qui vient de suivre la formation « santé » de la FFRandonnée



Lors du stage de certification des 8 et 9 novembre à Montferrand le Château, il a été définitivement habilité à conduire des randos santé.

Il renforce ainsi notre équipe d'animateurs dédiés à cette activité qui passe à **4 animateurs** dorénavant.

L'occasion nous est ainsi donnée de rappeler le concept de la randonnée santé dont le but est d'ouvrir la randonnée à des personnes à capacités physiques limitées dans la perspective de maintien, voire d'amélioration de la santé des pratiquants, en privilégiant cohésion, sécurité et convivialité optimales.

Attention! Il ne s'agit pas de considérer cette activité comme une « Petite randonnée » telle que vous les connaissez à la CBL. Les « randonnées santé » sont principalement réservées à un public particulier et ne doivent pas « faire doublon » avec les petites randonnées dites traditionnelles. Bravo Bruno, et Merci !

Intégration de 2 nouveaux animateurs au sein de l'équipe actuelle



Offrir aux adhérents de la CBL un calendrier de randonnées toujours aussi copieux, varié et de bonne qualité passe par l'obligation de maintenir un effectif « étoffé » d'animateurs. C'est ce que nous nous employons à faire en permanence. 2025 n'aura pas échappé à la règle.

- Février : Séances de formation en lecture de carte et utilisation de la boussole en journées en salle
- Mars : Mise « en situation » sur le terrain
- Avril à Novembre : 8 mois de parrainage où nos futurs animateurs ont conduit les randonnées du calendrier sous le regard avisé et les nécessaires conseils prodigués par les 6 parrains (animateurs brevetés fédéraux)

Ils ont réalisé un apprentissage sérieux et studieux. Ils ont appliqué méthodiquement les bases acquises et les conseils qui leur ont été donnés. Sans oublier la bonne humeur et la complicité qui a régné entre nous tout au long de cette session 2025

Bravo à **Olivier KOLHER** et **Luis FIGUEIREDO**, qui rejoignent donc les rangs des animateurs dès à présent. Leurs noms vont apparaître dans le bulletin et sur le site WEB dans les prochaines semaines pour l'organisation de leurs premières randonnées en solo à partir de Janvier 2026

Toutes ces formations et certifications ont pour but d'offrir aux randonneurs de la CBL, des randonnées de qualité, en toute sécurité, sur des parcours appropriés, avec des animateurs formés aux diverses situations qui peuvent survenir.

L'occasion nous est donnée de féliciter et remercier notre dynamique équipe composée

aujourd'hui de**34** animatrices et animateurs, dont **17** sont diplômés « Brevet fédéral » et **2** actuellement en cursus pour le devenir en 2026

Notre volonté est de toujours offrir de belles et nombreuses randonnées pour nos adhérents CBL. D'où la nécessité de maintenir perpétuellement une équipe avec de nouveaux animateurs pour compenser l'érosion naturelle de notre effectif. Nous renouvelerons une formation interne en 2026. Nous avons déjà pris note de 3 personnes qui veulent suivre cette formation pour rejoindre nos rangs. Si d'autres sont intéressé(e)s, n'hésitez pas à vous faire connaître. Ce sera avec plaisir que vous y serez accueillis (Contact : pa.royer90@gmail.com)

Patrick ROYER

■ À VENDRE

À vendre chaussures de ski alpin marque HEAD très bon état utilisé 1 semaine pointure 42 avec pantalon, veste et casque, cause cessation de l'activité

Prix : 100€

Contact: Michel Beaudoin Tél : 0674626073 michelbeaudoin@sfr.fr

Cotisation à payer avant le 11 décembre 2025

● Cotisation à payer entre le 4 septembre 2025 et le jeudi 11 décembre 2025. Si vous n'avez pas payé le 11 décembre, vous ne recevrez pas le bulletin de janvier.

● Votre renouvellement de cotisation devra obligatoirement être accompagné du bulletin d'adhésion 2026 que vous trouverez page suivante.

● Si vous renouvelez votre cotisation par correspondance n'oubliez pas de joindre une enveloppe timbrée libellée à vos nom et adresse afin que nous puissions vous faire parvenir votre carte 2026.

● Si vous réadhérez sur le site internet, un justificatif d'adhésion sera imprimable.

● Cette cotisation couvre la période du 4 septembre 2025 au 31 décembre 2026 et permet la pratique de l'ensemble des activités proposées par la C.B.L.

● Notez que si la C.B.L. est assurée en responsabilité civile auprès de la MAIF pour les activités qu'elle propose, il vous est vivement conseillé de vérifier si votre assurance personnelle couvre votre propre responsabilité.

Nous vous conseillons, le cas échéant, de souscrire une assurance complémentaire auprès des fédérations sportives auxquelles la C.B.L. est affiliée : FF Randonnée

● Pour participer à certains séjours, une licence FFRandonnée pourra être exigée.

● Voir :

➔ Les garanties proposées par la Maif (voir ci-dessous).

➔ La proposition de la FFRandonnée pages suivantes.

● Tous les cébélites à jour de cotisation ont accès :

➔ à la partie adhérent du site internet où l'on peut visualiser le bulletin CBL infos version informatisé (Il faut définir un mot de passe lors de la première connexion)

➔ au bulletin CBL infos version papier

Les cébélites renonçant à recevoir la version papier du bulletin mensuel ont droit à une minoration de leur cotisation de 10 €.

■ COTISATIONS 2026

Le Comité a fixé le montant des cotisations pour l'année 2026. Les nouveaux montants pour 2026 sont :

TARIF DES COTISATIONS 2026 :

Moins de 18 ans

Avec bulletin mensuel sur internet uniquement _____ 12€

Avec bulletin mensuel sur internet + bulletin mensuel imprimé _____ 22€

Individuelle

Avec bulletin mensuel sur internet uniquement _____ 25€

Avec bulletin mensuel sur internet + bulletin mensuel imprimé _____ 35€

Familiale

Avec bulletin mensuel sur internet uniquement _____ 37€

Avec bulletin mensuel sur internet + bulletin mensuel imprimé _____ 47€

**Attention
dernier rappel**

COMMENT PAYER SA COTISATION ?

✱ **À LA PERMANENCE 3 rue Aragon à Belfort Le jeudi de 18 à 19h**

Se munir de la carte CBL et du bulletin d'adhésion

✱ **SUR LE SITE INTERNET DE LA CBL :** pour cela, vous avez besoin de votre adresse courriel et de votre n° d'adhérent indiqué sur votre carte d'adhérent et dans votre profil (ID-CBL).

Dans « Espace adhérents », cliquez sur « Réadhérer en ligne » et suivez les explications. La contribution à l'association HelloAsso est libre.

✱ **PAR COURRIER adressé à**

CBL inscriptions 3 rue Aragon 90000 Belfort

Paiement par chèque obligatoirement accompagné

d'une enveloppe timbrée

libellée à votre adresse

du bulletin d'adhésion rempli.



TSVP

VOUS DÉSIREZ TÉLÉCHARGER VOTRE BULLETIN SUR LE SITE INTERNET

2 CONDITIONS :

1) **ÊTRE À JOUR DE COTISATION** (pour un nouvel adhérent attendre 1 jour après l'inscription)

2) **VOUS CONNECTER À VOTRE ESPACE ADHÉRENT**

À la 1^{re} connexion, allez dans **Espace adhérents.**

Dans la fenêtre d'identification, cliquez sur « Réinitialiser le mot de passe », saisissez l'adresse mail indiquée sur votre bulletin d'adhésion. Cliquez sur « Soumettre » et suivez les instructions.

Une fois connecté à votre espace adhérent, vous avez accès au bulletin mensuel en ligne.

Vous avez aussi accès au calendrier de toutes les activités CBL en cliquant sur « Calendrier ».



Bulletin d'adhésion 2026
4 septembre 2025 au 31 décembre 2026

N° adhérent

1^{re} adhésion ☐

Renouvellement ☐

Vous	Nom :		Prénom :		
	Date de naissance :		Civilité : Madame <input type="checkbox"/> Monsieur <input type="checkbox"/>		
	Adresse :				
	Commune :		Code postal :		
	Tél. fixe :		Tél. mobile :		
	Adresse mail :				
Conjoint	Nom :		Prénom :		
	Date de naissance :		Civilité : Madame <input type="checkbox"/> Monsieur <input type="checkbox"/>		
	Tél. fixe :		Tél. mobile :		
	Adresse mail :				
Enfant 1	Nom :		Enfant 2	Nom :	
	Prénom :			Prénom :	
	Sexe : Fille <input type="checkbox"/> Garçon <input type="checkbox"/>			Sexe : Fille <input type="checkbox"/> Garçon <input type="checkbox"/>	
	Date de naissance :			Date de naissance :	
Cotisation		Individuelle	Famille	Moins de 18 ans	
	Option 1 sans bulletin papier	25 € <input type="text"/>	37 € <input type="text"/>	12 € <input type="text"/>	
	Option 2 avec bulletin papier	35 € <input type="text"/>	47 € <input type="text"/>	22 € <input type="text"/>	
	Si vous avez choisi l'option 2, votre boîte aux lettres est-elle accessible sans code, clef ou badge par nos bénévoles ? OUI NON				
Activités CBL préférées	Indiquez ci-dessous les activités CBL qui pourraient vous intéresser et faire l'objet d'alertes.				
Assurances, Licences, Voyages	Je certifie avoir été informé : - Des garanties liées à l'assurance MAIF comprise dans la cotisation - Des garanties proposées avec la licence de la FFRandonnée - Que pour participer à certains séjours, je devrais posséder une licence FFRandonnée				
État de santé	Je certifie que mon état de santé (et le cas échéant celui des autres membres de ma famille) permet de participer aux activités proposées par la CBL en prenant en compte le niveau spécifié dans le descriptif de l'activité, et les recommandations des animateurs.				
Données individuelles	Informatique et liberté, loi du 6 janvier 1978, vous pouvez exercer un droit de rectification auprès de la CBL. En aucun cas vos données ne seront transmises à un organisme extérieur à la CBL				
À Belfort, le :			Signature		
Réservé à la CBL	Somme reçue	Espèces	Carte Bancaire	Chèque	
		<input type="text"/>	<input type="text"/>	<input type="text"/>	

LICENCE DE LA FÉDÉRATION FRANÇAISE DE RANDONNÉE

Validité : 1^{er} Septembre 2025 / 31 Décembre 2026

Les séjours à base de randonnées pédestres ou raquettes, organisés par la CBL, se déroulent sous couvert de l'extension d'Immatriculation Tourisme de la Fédération Française de Randonnée.

Cette extension est détenue par le Comité Régional de la FFRandonnée, qui a signé avec notre association une convention de co-organisation.

Cette convention de co-organisation des séjours à base de randonnées stipule l'obligation pour tous les participants d'être titulaires de la licence avec assurance.

(Voir le dossier séjours et voyages disponible au siège de la CBL)

Le niveau d'assurance requis pour participer aux séjours organisés par la CBL, est IRA

La licence FFRandonnée offre également :

- Des garanties pour des activités pratiquées hors CBL
- Des abonnements préférentiels à la revue Passion Rando
- Des réductions chez les organisateurs de séjours partenaires : Ternélia, Azuréva, Cap France, Belambra, VTF, VVF, ... et chez les vendeurs de matériels : Au Vieux Campeur, Guidetti, ...

Cette liste n'est pas exhaustive, d'autres avantages partenaires sont à découvrir sur le site internet de la FFRandonnée.

La licence est dématérialisée, cela signifie qu'elle est automatiquement envoyée au format PDF à l'adresse courriel renseignée sur la demande de licence, et qu'elle peut être imprimée par l'adhérent.

Elle est également disponible dans l'espace « mon compte » du site internet de la FFRandonnée et peut être téléchargée sur smartphone, ou autres supports informatiques.

Cela implique que chaque adhérent ait une adresse courriel personnelle.

TARIFS DES LICENCES PROPOSÉES

	LICENCES		ASSURANCES		PRIX TOTAL
IRA	Individuelle 28,00 €	+	Resp. Civ + Accident Corporel 2,85 €	=	30,85 €
IMPN	Individuelle Multi loisirs Pleine Nature 28,00 €	+	Resp. Civ + Accident Corporel 14,90 €	=	42,90 €

DEMANDE DE LICENCE FFRandonnée

■ **NOM :** **Prénom :** **Nationalité :**
Date de naissance : **Sexe :** **Assurance :** IRA - IMPN entourer votre choix
Adresse :
Tél : **Courriel :**

■ **NOM :** **Prénom :** **Nationalité :**
Date de naissance : **Sexe :** **Assurance :** IRA - IMPN entourer votre choix
Adresse :
Tél : **Courriel :**

Tarifs : IRA = 30,85 € IMPN = 42,90 €

■ **PASSION RANDO** (abonnement facultatif) : 10 € pour 4 numéros ☐ (Revue trimestrielle)

Joindre à la demande un certificat médical * ou une attestation * ; ainsi qu'un chèque à l'ordre de la CBL.

** Un certificat médical datant de moins de 6 mois est obligatoire pour toute première demande de licence, et à chaque reprise de licence après une interruption de deux saisons.*

*À chaque renouvellement annuel de la licence, le demandeur fournit l'attestation complétée et signée (**annexe 3**). Cette annexe contient les recommandations de la FFRandonnée, et renvoie au questionnaire de santé (**annexe 2**).*

À défaut le demandeur joint un nouveau certificat médical.

Le questionnaire de santé (Annexe 2) et l'attestation (Annexe 3) sont accessibles en ligne et téléchargeables :

<https://www.ffrandonnee.fr/Media/Default/Documents/clubs/questionnaire-sante-2025-2026.pdf>

<https://www.ffrandonnee.fr/Media/Default/Documents/clubs/attestation-majeur-2025-2026.pdf>

La licence est envoyée automatiquement à l'adresse courriel personnelle que vous avez indiquée sur la demande, si vous ne la receviez pas merci de me le faire savoir.

Pour les adhérents qui n'ont pas accès à internet, des exemplaires papier du questionnaire et de l'attestation sont disponibles au siège de la CBL.

Demande à adresser à : Roger DOUHAIZENET 13 rue des champs 70400 Châlonvillars Tél. 06 51 58 58 57

Les demandes incomplètes ne pourront pas être traitées.

TABLEAU DE SYNTHÈSE DES GARANTIES

TABLEAU DE SYNTHÈSE DES GARANTIES

	Licences				
	IS / FS	IR /IR FFH/IR FFSA/FR	IRA / FRA / Jeune / Compétition Pass découverte	IMPEN / FMPN	Licence Comités
Responsabilité Civile	✗	✓	✓	✓	✓
Frais de recherche et Secours	✗	✗	✓	✓	✓
Défense pénale et recours	✗	✓	✓	✓	✓
Accidents Corporels	✗	✗	✓	✓	✓
Dommages Matériels	✗	✗	✓	✓	✓
Assistance en cas d'accident ou maladie*	✗	✗	✓	✓	✓
Complément Multiloisirs de pleine nature <i>(voir liste des activités complémentaires couvertes p. 33)</i>	✗	✗	✗	✓	✗
Garanties complémentaires du licencié <i>(voir p. 76 du guide)</i>	✗	✗	Option	Option	Option

DÉTAIL ET MONTANT DES GARANTIES

► Responsabilité civile à l'égard des tiers et des licenciés Tous dommages corporels matériels et immatériels consécutifs :

- 20 000 000 € : Tous dommages corporels matériels et immatériels confondus ;
- 5 000 000 € pour les dommages matériels et immatériels consécutifs résultant d'accident et d'incendie ou dégât des eaux hors des locaux permanents ;
- 3 500 000 € pour les recours de la Sécurité Sociale suite à un accident du travail résultant d'une faute inexcusable de l'employeur ;
- Dommages aux biens confiés : 50 000 € (franchise 50 €)

Garanties	Montant des garanties		Montant des franchises
	ASSURES A	ASSURES B	
INDIVIDUELLE ACCIDENT			
Décès	5.000 €	30.000 €	Néant
Invalidité permanente jusqu'à 65% Au-delà de 65% versement intégral de	20.000 € 30.000 €	60 000 €	
Frais médicaux sous déduction des prestations éventuelles d'un régime	150 % du tarif de remboursement de la sécurité sociale		
Prothèse dentaire, par dent (4 maxi) Lunettes, par monture, par verre ou lentille Autre prothèse	200 € / 100 € / 150 € / 200 €	400 € / 300 € / 300€ / 1.000 €	
Frais de recherche et secours	7.500 €		
Frais médicaux prescrits et non pris en charge par la sécurité sociale : - frais de transports : - autres frais :	1.500 € 1.500 €		
Frais de rapatriement	2.500 €		
DOMMAGES MATERIELS			
Assurance des dommages matériels suite à un accident corporel garanti	600 (dont 200€ pour les lunettes non correctrices)	✕	30 (*)
Assurance des dommages matériels subis par le véhicule (balisage, formation)	600	✕	30

Dimanche 30 novembre 2025

GRANDE RANDONNÉE PÉDESTRE À LA JOURNÉE - SECTEUR WINKEL

Randonnée proposée dans le massif sauvage du Glaserberg à la limite entre Sundgau et Suisse avec découverte de ses magnifiques panoramas en particulier, sur le Jura suisse. Le départ se fera du village de Winkel avec découverte en premier, de la source de l'III, passage au col du Neuneich, par la ferme d'Hornihof et son élevage de lamas puis par Blochmont avant un retour par le signal du Glaserberg. (Possibilité de randonnée raquettes si présence de neige!) Repas tiré du sac, pas d'abri. Prévoir de bonnes chaussures, bâtons conseillés
Difficulté : Aucune difficulté particulière Distance : 16,5 km Dénivelé : 500 m Durée : 5h30 hors pauses
Covoiturage : 8h30 Parking de l'ÉPIDE / Trajet voiture : 100 km A/R. Départ 9h30 Winkel - Sud Sundgau
Animateur-animateur(s) : Jacques BRUYERE Tél 06 81 65 52 97 jackbruyere63@gmail.com

RANDONNÉE SANTÉ - SECTEUR BEAUCOURT - UNE RANDONNÉE AVEC FRÉDÉRIC JAPY

Randonnée réservée prioritairement aux personnes répondant aux critères de la "randonnée santé" (personnes présentant une pathologie particulière). Tous les participants, notamment ceux qui ne répondent pas aux critères, seront invités à rester dans le groupe, et au rythme fixé par l'animateur. Tout en sillonnant Beaucourt, profitons de revisiter l'histoire locale et plus précisément l'histoire de Frédéric Japy. Petite balade citadine et forestière bordée d'arbres centenaires et se concluant par un goûter à l'arrivée si le temps est propice.
Je contacte le musée pour ceux qui éventuellement seraient partants pour une visite du musée après la randonnée.
Difficulté : Facile Distance : 5 km Dénivelé : 100 m Durée : 2h30 hors pauses
Covoiturage : 13h15 Parking de L'ÉPIDE - Trajet voiture 50 km A/R
Animateur-animateur(s) : Patricia DRIUSSO Tél 06 73 81 67 65 patricia.driusso2@gmail.com



VERSEMENT SÉJOUR CONVIVIALITÉ AU MOULIN DE SOURNIA POUR LES PERSONNES INSCRITES

Séjour 2026 de la Convivialité au Moulin de Sournia. Le 2ème versement de 300€ sera à m'envoyer à partir du 30 novembre 2025. Dernier délai 10 décembre 2025.
Monique Limoge 4 rue de Villars 90700 Châtenois les Forges.
Animateur-animateur(s) : Michel LIMOGE Tél 06 84 19 26 78 limoge.mic@orange.fr

Lundi 1 décembre 2025

ACTIVITÉS MANUELLES LOISIRS CRÉATIFS

Fabrication objets tissu patchwork (pochettes, étuis lunettes, trousse ...) Atelier de scrapbooking (cartes, albums photos, calendriers ...) Apprentissage tricot, crochet, broderie et autres idées proposées par les participantes.
Lieu : Salle CBL 3 Rue Louis Aragon – Belfort de 14h00 à 17h30. Nombre de participants maxi : -20
Animateur-animateur(s) : Nelly GARNIER Tél 06 83 99 45 64 nellypatch@orange.fr

SORTIE VTT A L'INITIATIVE DES ANIMATEURS

Si la météo est clémente en ce mois de décembre ! Des sorties peuvent être proposées par les animateurs. Attention la nuit tombe vite !! Proposer la sortie à renseigner sur le site et faire une alerte.
Animateur(s) Animateur(s) : Francine COLLÉON. N°tel mobile : 06 22 53 37 46 francine.colleon@orange.fr
Michel HAUTIN N tel 06 06 73 68 75 mail: m.hautin90@free.fr

Mardi 2 décembre 2025

GRANDE RANDONNÉE PÉDESTRE À LA JOURNÉE - SECTEUR LE HUNSDRUCK

Au départ de Roderen montée au col du Hundsruck via le col du Teufelsgrund et le plan Diebold Scherrer. Repas à l'auberge de la Fourmi et sa spécialité des bouchées à la reine (sur réservation m'appeler le 21/11 au 0612615900). Passage vers le monument des troupes de choc et son point de vue et retour par Rammersmatt. Chaussures / bâtons et un bon appétit..
Difficulté : Pas de difficulté particulière. Distance : 18 km Dénivelé : + 580 m Durée : 5h30 hors pauses.
Covoiturage : 8h30 Parking de l'ÉPIDE - Trajet voiture 60 km
Inscription : Obligatoire Inscription à partir du : Vendredi 21 novembre 2025. Fin d'inscription : Samedi 22 novembre 2025
Animateur-animateur(s) : Daniel ABADIE Tél 06 12 61 59 00 daniel.abadie90@gmail.com

Inscription



PETITE RANDONNÉE PÉDESTRE À LA 1/2 JOURNÉE - LA ROUGEVEIE

Balade pour les habitués, les autres auront plaisir à découvrir un lieu discret et accueillant où nous accèderons en remontant la Beucinière. Repas sous abri possible. Si par miracle, la neige était là, ce serait une excellente initiation raquettes.
Difficulté : Moyenne Distance : 10 km Dénivelé : 500 m Durée : 3h30 environ hors pauses
Covoiturage : 10h00 Parking de l'ÉPIDE - Trajet voiture 32 km A/R. Départ La vieille scierie de Lepuix
Animateur-animateur(s) : Bruno PEDROSA Tél 06 07 21 81 93 bruno.pedrosa@wanadoo.fr

Mercredi 3 décembre 2025

PETITE RANDONNÉE PÉDESTRE À LA 1/2 JOURNÉE - SECTEUR LES HAUTS D'ÉVETTE - FRAHIER

Une randonnée facile de fin de saison en empruntant le chemin des Vies des Evettes en direction du port de Frahier avec un retour en longeant le canal.

Difficulté : Facile Distance : 8,2 km Dénivelé : 80 m Durée : 3h00 hors pauses

Départ : 13h50 Rue des Egrins Evette-Salbert avec regroupement parking de l'église Evette Salbert

Covoiturage : 13h30 Parking de l'ÉPIDE - Trajet voiture 15 km A/R

Animateur-animateurice(s) : Jean-Claude et Simone THEVENOT Tél 06 35 90 81 62 sjc.thevenot@orange.fr

Jeudi 4 décembre 2025

**GRANDE RANDONNÉE PÉDESTRE À LA JOURNÉE
SECTEUR LA PLANCHE DES BELLES FILLES VIA LE QUERTY**

A la sortie de Giromagny, direction Auxelles-Haut puis le sommet de la Planche par le GR533. Après la pause casse-croûte, direction le Querty par la roche fendue et descente en forêt vers le Phanitor au dessus de Lepuix avant de retrouver le parking du cimetière de Giromagny. Bâtons recommandés. Repas tiré du sac avec abri possible

Difficulté : Pas de difficultés particulières Distance : 16 km environ Dénivelé : 750 m Durée : 6h00 hors pauses

Départ : 9h00 Parking du cimetière de Giromagny sur la D12

Covoiturage : 8h30 Parking de l'ÉPIDE. Trajet voiture 30km A/R

Animateur-animateurice(s) : Jean-Marc FONTAINE Tél 07 88 21 08 64 jmfontaine90@gmail.com

Vendredi 5 décembre 2025

RANDONNÉE SANTÉ - SECTEUR BROGNARD

Randonnée réservée prioritairement aux personnes répondant aux critères de la "randonnée santé" (personnes présentant une pathologie particulière). Tous les participants, notamment ceux qui ne répondent pas aux critères, seront invités à rester dans le groupe, et au rythme fixé par l'animateur.

Au départ du parking de la base nautique de Brognard, cette randonnée santé propose une belle balade sans dénivelé entre les canaux de Montbéliard à la Haute Saône et du Rhône au Rhin et l'Allan à travers les zones sauvages proches de Technoland (Etupes). Elle fera aussi découvrir le pont-canal surplombant l'Allan et la halte fluviale d'Etupes. Prévoir en-cas et boissons. Bonnes chaussures et bâtons conseillés.

Difficulté : Sans difficultés particulières Distance : 6,6 km Dénivelé : Insignifiant

Durée : Selon la forme des participants Départ : 13h50

Covoiturage : 13h30 Parking de l'ÉPIDE / Trajet voiture 32 km A/R. Inscription : Facultative

Animateur-animateurice(s) : Jacques BRUYERE Tél 06 81 65 52 97 jackbruyere63@gmail.com

PETITE RANDONNÉE PÉDESTRE À LA 1/2 JOURNÉE - SECTEUR ECHAVANNES

Au départ d'Échavanne, nous rejoindrons le Grand Bois à travers le bois du Grappot. De là nous descendrons vers les étangs de Chenebier. Nous reviendrons par les vieilles loges et le Vergerot.

Difficulté : Moyenne Distance : 10 km Dénivelé : 200 m Durée : 3h00 hors pauses

Départ : 14h00 Échavanne, parking derrière la mairie et les kinés (marqué parking kiné)

Covoiturage : 13h30 Parking de l'ÉPIDE - Trajet voiture 24 km A/R

J'habite Frahier. Afin de m'éviter un aller-retour, merci d'avance si quelqu'un pouvait organiser le covoiturage depuis l'ÉPIDE. **Animateur-animateurice(s)** : Michel OYTANA Tél 06 85 85 87 31 michel.oytana@gmail.com

Dimanche 7 décembre 2025

RANDONNÉE PÉDESTRE MOYENNE À LA JOURNÉE - SECTEUR RIERVESCEMONT

Du parking sous les ruines du château du Rosemont, nous monterons au col du Chantoiseau (Abri couvert et vue). Puis nous poursuivrons par la forêt de Milandre en direction du col des 7 Chemins. Retour aux voitures ensuite.

Bonnes chaussures et bâtons fortement recommandés. Raquettes si neige.

Pique-nique sous abri couvert. Prévoir les boissons chaudes et une lampe de poche par sécurité.

Difficulté : Randonnée sans difficulté particulière, hormis quelques descentes assez raides. Nous sommes en début d'hiver et le terrain pourra être glissant, boueux, enneigé (raquettes) voire gelé (crampons).

Distance : 11km Dénivelé : 500 m Durée : 4h30 environ.

Covoiturage : 9h30 Parking de l'ÉPIDE - Trajet voiture: 24 km A/R

Animateur-animateurice(s) : Elisabeth PEREZ Tél 06 84 92 26 71 eperoz.mo@orange.fr



PETITE RANDONNÉE PÉDESTRE À LA 1/2 JOURNÉE - SECTEUR RAYNANS

Au départ de Raynans, je vous propose un petit tour dans la campagne environnante qui nous fera découvrir les villages de Raynans, Issans et St-Julien-les-Montbéliard ainsi que l'Étang des Princes dont nous ferons le tour. Randonnée sans difficultés. Bonnes chaussures et bâtons recommandés. Prévoir encas et boissons.

Difficulté : Facile Distance : 10,5 km Dénivelé : 200 m Durée : 3h00 environ hors pauses

Départ : 14h00 Parking de l'Étang des Princes à Raynans

Covoiturage : 13h30 Parking de l'ÉPIDE. Trajet voiture 50 km A/R

Animateur-animateurice(s) : Richard PELLEGRINI Tél 06 70 02 31 46 rpellegrini@wanadoo.fr

MANTEY

MAÎTRE
ARTISAN PATISSIER CHOCOLATIER

18, rue Carnot 90300 VALDOIE TEL 03 84 26 09 14



Bijouterie Horlogerie Gilles Schrapff

Réparation d'horloges anciennes
Transformations et créations de bijoux



142 avenue Jean Jaurès 90000 BELFORT tél 03 84 22 45 94

Damien l'opticien

ANDELNANS
03 84 27 82 49

www.damienopticien.fr

BELFORT
03 39 03 11 02

CEM STEHLIN
DEPANNAGE ET ENTRETIEN
CHAUFFAGE GAZ
SAV Agréé
Ferrol
VIESMANN
Tél 03 84 23 37 06
Contrat D'Entretien

SLE

— La boutique Montagne. —
Durable depuis 1994

Vous accueille au 14 blvd De Lattre de Tassigny, 9000 Belfort
Le lundi de 14H à 19H
et du mardi au samedi de 9H à 12H puis de 14H à 19H.

Des passionnés à votre écoute, des pratiquants
qui vous conseillent, depuis 1994.

• Rocher • Neige •
• Glace • Chemin •
• Location • Réparation •
• Travaux en hauteur •

• sports-loisirs-equipements.com • 03 84 28 20 90 • slebelfort@aol.com •
• Suivez-nous sur Facebook : SLE - Sports Loisirs Equipements •

Au pied du Ballon d'Alsace



iltis.philippe@wanadoo.fr

Ferme auberge du HINTERALFELD



Altitude 700 m
Route du Ballon • 68290 SEWEN • 03 89 82 98 44



Torréfaction
artisanale
Coffrets cadeaux
Épicerie fine
Thés Mariage
Frères

03.84.28.33.46
Vieille ville, Belfort

www.mocafe.fr • contact@mocafe.fr

J'ACHÈTE
LOCAL!

NOS PANIERS
GARNIS



DECOUVREZ NOS
PLATEAUX APERITIFS

• DE 60 PRODUCTEURS
EN DIRECT

TERRITOIRE PAYSAN
10 route de Montbéliard
90400 BOTANS



www.territoirepaysan.fr

Territoire Paysan

[territoirepaysanandelns](https://www.instagram.com/territoirepaysanandelns)

03 84 22 67 00

contact@territoirepaysan.fr

VIANDES & CHARCUTERIES • FRUITS & LÉGUMES DE SAISON • ÉPICERIE • BOISSONS • PRODUITS LOCAUX !
DU LUNDI AU VENDREDI : 9H-19H | LE SAMEDI 9H-18H

**CEBELISTES ,
PENSEZ A
RESERVER VOS
ACHATS A NOS
ANNONCEURS**

La conception, la réalisation,
l'assemblage et la distribution
de ce « **CL Infos** » sont
assurés par des bénévoles.

Venez Nous Rejoindre !

BULLETIN ET COUVERTURE
IMPRIMES PAR rovil BELFORT

Lundi 8 décembre 2025

ACTIVITÉS MANUELLES LOISIRS CRÉATIFS

Fabrication objets tissu patchwork (pochettes, étuis lunettes, trousse ...)
Atelier de scrapbooking (cartes, albums photos, calendriers ...)
Apprentissage tricot, crochet, broderie et autres idées proposées par les participantes
Nombre de participants maxi : 20
Lieu : Salle CBL 3 Rue Louis Aragon – Belfort de 14h00 à 17h30.
Animateur-animateurice(s) : Nelly GARNIER Tél 06 83 99 45 64 nellypatch@orange.fr



Mardi 9 décembre 2025

GRANDE RANDONNÉE PÉDESTRE À LA JOURNÉE - SECTEUR LE TOUR DU BALLON D'ALSACE

Un grand classique du Ballon d'Alsace mais qui reste un site incontournable pour la randonnée de notre secteur.
Nous partirons du parking de Malvaux pour rejoindre la Gentiane. Ensuite descente sur le col de la Ronde Tête et remontée au sommet du Ballon; nous nous dirigerons en direction de la salle hors sac du démineur pour le casse-croûte.
Le retour se fera par l'étang du Petit Haut où nous rejoindrons les voitures.
Si la neige devait s'inviter le parcours pourrait être modifié et certains équipements imposés.
Difficulté : Selon les critères de la FFrandonnée : Effort:4/5 Assez difficile/Technicité:2/5 Assez facile/Risque:2/5 Assez faible
Distance : 17 km Dénivelé : 800 m Durée : 6h00 hors pauses
Départ : 9h00 Parking de Malvaux. Covoiturage : 8h30 Parking de l'ÉPIDE Trajet voiture 36 km A/R
Animateur-animateurice(s) : Christian NAAS Tél 07 71 15 13 47 c.naas@orange.fr

Mercredi 10 décembre 2025

PETITE RANDONNÉE PÉDESTRE À LA 1/2 JOURNÉE - SECTEUR MONTREUX-CHÂTEAU

Sympathique randonnée qui débutera à la halte fluviale de Montreux-Château. Nous découvrirons ensuite de beaux paysages de campagne et traverserons la forêt des Grands Bois. Puis arrivée au petit village alsacien de Magny.
Le retour se fera le long du canal du Rhône au Rhin.
Difficulté : Facile Distance : 11 km Dénivelé : 70 m Durée : 3h00 hors pauses
Départ : 13h50 Parking Halte fluviale de Montreux-Château (en face de l'aire des camping-cars)
La sortie a lieu dans le secteur où habite l'animatrice.
Afin de m'éviter un aller/retour qui ne servirait qu'à organiser le covoiturage, merci par avance si quelqu'un pouvait me remplacer dans cette tâche. Veuillez me contacter pour confirmer. Merci beaucoup !
Covoiturage : 13h30 Parking de l'ÉPIDE - Trajet voiture 27 km A/R
Animateur-animateurice(s) : Agnès KLEIBER Tél 06 38 11 68 73 agnes.kleiber@gmail.com

TP DIAPORAMA

Tous les Cébélites intéressés par l'initiation ou le perfectionnement au diaporama sont les bienvenus. Vous pouvez apporter vos montages en cours, ils seront projetés et discutés de manière constructive. Quelques points techniques peuvent être abordés à la demande. Des diaporamas extérieurs viendront compléter la soirée si l'horaire le permet.
Durée : 2h30
Lieu : Local CBL rue Aragon à 20h00
Animateur-animateurice(s) : Geneviève CARRE Tél 06 34 96 13 51 genevieve.carre90@gmail.com



Jeudi 11 décembre 2025

GRANDE RANDONNÉE PÉDESTRE À LA JOURNÉE - SECTEUR LES HAUTES BERS -

Au départ d'Ermensbach, cette randonnée nous conduira vers le Gresson haut, via le Lagerwaldhutte, puis les Gressons moyens, les lacs du Neuweiher. De là, nous emprunterons le Seppiweg pour nous poser à l'abri des Hautes Bers pour le casse-croûte. Nous poursuivrons par le col des Perches, le lac des Perches avant de redescendre vers Rimbach via le Riesenwald, puis rejoindre notre point de départ par le sentier surplombant Rimbach
Bonnes chaussures et bâtons svp !
Cette randonnée pourra être adaptée selon météo et principalement en cas d'enneigement possible à cette période
Difficulté : Assez difficile Distance : 16 km Dénivelé : 700 m Durée : 6h30 hors pauses
Départ : 9h15 Ermensbach
Covoiturage : 8h30 Parking de l'ÉPIDE - Trajet voiture 60 km A/R
Animateur-animateurice(s) : Patrick ROYER Tél 06 72 68 96 51 pa.royer90@gmail.com

SECTION PHOTOS - ANALYSE D'IMAGES

Analyse d'image sur un sujet choisi en avance
Lieu : Local CBL à 20h00
Animateur-animateurice(s) : Pascal JARDON Tél 06 50 27 95 48 jardon.pascal@orange.fr

Vendredi 12 décembre 2025

PETITE RANDONNÉE PÉDESTRE À LA 1/2 JOURNÉE - SECTEUR PHAFFANS

Jolie petite randonnée dans les forêts et la campagne de Phaffans, Éguenigue, Menoncourt, Lacollonge. Avec quelques curiosités à découvrir et bien sûr de très belles vues sur le massif des Vosges.

Chaussures randonnées et bâtons recommandés.

Difficulté : Facile

Distance : 9,5 km

Dénivelé : Insignifiant 80m

Durée : 3h00 hors pauses

Départ : 13h30 Parking des Ostéopathes Phaffans

Covoiturage : 13h00 Parking de l'ÉPIDE - Trajet voiture: 16 km A/R. Inscription facultative.

Animateur-animatrice(s) : Roland HIRTER Tél 06 51 72 65 16 r.hirter@free.fr

Samedi 13 décembre 2025

EXERCICES DE SÉCURITÉ POUR RANDONNÉES HORS SENTIERS

Nous allons essayer d'apprendre ou réviser quelques techniques de sécurité qui peuvent nous servir lors de randonnées pédestres hors sentiers, sur sentiers mais avec obstacle imprévu, en randos raquettes et ski de rando.

Comment stopper une glissade sur névé, pente neigeuse ou glacée, sur pente herbeuse glissante (souvent en dévers), comment sécuriser un passage difficile (Pente raide, randonneur sujet au vertige), comment réagir en cas de personne tombée dans un ravin difficile d'accès... Nous vous indiquerons le matériel de sécurité à mettre dans nos sacs à dos, apprentissage de 2 à 3 nœuds, réalisation d'une main courante, d'un baudrier de fortune.


Rendez-vous au local CBL Rue Aragon à 14h00

Durée : L'après-midi

Inscription : Obligatoire à partir du lundi 1er décembre 2025 jusqu'au vendredi 12 décembre 2025

Animateur-animatrice(s) : Yves MERCIER Tél 06 20 77 27 90 mercieryvgene@gmail.com,

Daniel ABADIE Tél 06 12 61 59 00 daniel.abadie90@gmail.com



Dimanche 14 décembre 2025

**GRANDE RANDONNÉE PÉDESTRE À LA JOURNÉE - LE MARCHÉ DE NOËL DE THANN
SUIVI D'UN REPAS "CUISSSES DE GRENOUILLES"**

Thann, Floridor, Kumenburg, Col du Hundsruck, Thann. Repas tiré du sac avec abri

Après la randonnée, pour ceux qui le désirent, nous irons au marché de Noël à Thann et dégusterons les cuisses de grenouilles.

Difficulté : Facile Distance : 18 km environ Dénivelé : 750 m environ Durée : 6h30 environ hors pauses

Départ : Parking du Supermarché Match à Thann

Afin de m'éviter un aller/retour qui ne servirait qu'à organiser le covoiturage, merci par avance si quelqu'un pouvait me remplacer dans cette tâche. Veuillez me contacter pour confirmer.

Le covoiturage devra être organisé pour tenir compte de ceux qui restent au restaurant et ceux qui ne le souhaitent pas;

Covoiturage : 8h30 Parking de l'ÉPIDE Trajet voiture 85 km A/R

Animateur-animatrice(s) : Jacky ARBOGAST Tél 06 04 13 00 68 j.arbogast@free.fr

PETITE RANDONNÉE PÉDESTRE À LA 1/2 JOURNÉE - SECTEUR ÉTOBON

Au départ d'Étobon, la randonnée permettra de marcher entre forêts et étangs en passant par Terre Rouge et en empruntant le chemin de la Cude avant de revenir vers Étobon pour découvrir le site du vieux château qui est aussi par beau temps un magnifique point de vue jusqu'aux Alpes bernoises.

Prévoir encas et boissons ainsi que de bonnes chaussures, bâtons souhaités,

Difficulté : Moyenne

Distance : 9 km

Dénivelé : 230 m

Durée : 2h45 hors pauses

Départ : 13h30

Inscription : Facultative

Covoiturage : 13h00 Parking de l'ÉPIDE - Trajet voiture 35 km A/R

Animateur-animatrice(s) : Jacques BRUYERE Tél 06 81 65 52 97 jackbruyere63@gmail.com

Lundi 15 décembre 2025

ACTIVITÉS MANUELLES LOISIRS CRÉATIFS

Fabrication objets tissu patchwork (pochettes, étuis lunettes, trousse ...)

Atelier de scrapbooking (cartes, albums photos, calendriers ...)

Apprentissage tricot, crochet, broderie et autres idées proposées par les participantes

Lieu : Salle CBL 3 Rue Louis Aragon – Belfort de 14h00 à 17h30

Nombre de participants maxi : -20

Animateur-animatrice(s) : Nelly GARNIER Tél 06 83 99 45 64 nellypatch@orange.fr



RÉUNION MENSUELLE - SECTION PHOTO

Avec un sujet mensuel technique

Lieu : Local CBL à 20h00

Animateur-animatrice(s) : Catherine BIELARZ Tél 06 77 61 43 41 cbielarz@gmail.com



Mardi 16 décembre 2025

**GRANDE RANDONNÉE PÉDESTRE À LA JOURNÉE
SECTEUR LAMADELEINE-VAL-DES-ANGES - LE GRABER**

Au départ de la Lamadeleine-Val-des-Anges, montée au col des sept chemins, col du Hirtzelach, la Fennematt et montée à l'abri du Graber. Retour par le Col du Lochberg, le Baerenkopf et Lamadeleine-Val des Anges. Repas tiré du sac pris à l'abri au Graber- Breitenstein. Bonnes chaussures et bâtons recommandés. En fonction de la météo les crampons ou raquettes pourront être souhaitables. Le parcours peut être modifié en fonction des conditions météorologiques

Difficulté : Difficile Distance : 16.5 km Dénivelé : 700 m

Départ : 9h00 Parking de la Chapelle

Covoiturage : 8h30 Parking de l'ÉPIDE. Trajet voiture : 40 km A/R

Animateur-animateur(s) : Jean-Pierre GODEAU Tél 06 86 58 62 07 jeanpierregodeau90@gmail.com

Elisabeth GODEAU Tél 06 16 47 29 04 elisabethgodeau@outlook.fr

RANDONNÉE SANTÉ - SECTEUR LE TOUR DE LA VÉRONNE

Randonnée réservée prioritairement aux personnes répondant aux critères de la "rando santé" (personnes présentant une pathologie particulière). Tous les autres participants, notamment ceux qui ne répondent pas aux critères seront invités à rester dans le groupe au rythme fixé par l'animateur.

Cette balade chemine à travers des paysages aussi uniques que variés, dévoilant un patrimoine naturel riche en biodiversité.

N'oubliez pas en-cas et boisson. Bonnes chaussures et bâtons conseillés.

Difficulté : Facile Distance : 3,7 km Dénivelé : Insignifiant

Durée : Rythme cool donné par l'animatrice selon les personnes présentes.

Lieu : Site du Malsaucy

Départ : 13h45 Parking du Malsaucy

Covoiturage : 13h30 Parking de l'ÉPIDE-Trajet voiture : 14 km A/R

Animateur-animateur(s) : Monique JENN Tél 06 11 47 13 99 moniquejenn@orange.fr



Mercredi 17 décembre 2025

SORTIE SKI DE FOND ALTERNATIF ET SKATING AU BALLON D'ALSACE

Journée de ski de fond sur les pistes tracées des Démineurs au Ballon d'Alsace. Prévoir de la monnaie pour le forfait journalier. Repas tiré du sac au chaud (salle hors sac). Sortie annulée ou déplacée vers un autre site si manque de neige ou mauvaise météo, surveillez vos alertes "Ski".

Covoiturage : 10 heures parking de la maison Bardy à l'entrée de Sermamagny (50m à gauche au rond-point N° 2, en venant de Valdoie).

Animateur-animateur(s) : Maurice DURAND Tél 06 26 11 07 20 maurice.durand90@yahoo.fr

PETITE RANDONNÉE PÉDESTRE À LA 1/2 JOURNÉE - SECTEUR SAINTE MARIE

Depuis le parking, nous prendrons la direction de Saint-Julien-lès-Montbéliard, pour viser le Bois de la Côte, puis le Bois du Sainans. Nous descendrons sur Présentevillers pour rejoindre le bois de l'étoile puis la Forêt du Mont Bart. De là, nous descendrons sur Ste-Marie où nous rejoindrons les voitures, en passant par La fontaine Charles X et la maison des écoreuils.

Difficulté : Facile Distance : 10 km Dénivelé : 250 m Durée : 3h30 hors pauses

Départ : 13h30 Ste-Marie- Parking derrière l'église

Pour m'éviter un aller/retour au parking de l'ÉPIDE qui ne servirait qu'à vous accueillir, je sollicite quelqu'un pour organiser le covoiturage. Merci d'avance à la personne volontaire de me contacter pour m'en informer, ainsi que pour confirmer le lieu de rendez-vous. Inscription : Facultative

Covoiturage : 13h00 Parking de l'ÉPIDE - Trajet voiture 56 km A/R

Animateur-animateur(s) : Claude RENAUD Tél 06 04 06 12 97 renaud.jacla@free.fr

RENCONTRE MENSUELLE DE LA CONVIVIALITÉ À ARAGON

Rendez-vous à 13h45 au siège de la CBL, rue Aragon. Au programme : Petite randonnée si la météo le permet, tarot, belote, Scrabble, Rummikub... En fin d'après-midi nous finirons l'année avec le pot de l'amitié. Chacun participera en amenant sa spécialité.

Animateur-animateur(s) : Michel LIMOGES Tél 06 84 19 26 78 limoge.mic@orange.fr

RÉUNION DU COMITÉ À 20H15

Jeudi 18 décembre 2025

(début)

ASSEMBLAGE, DISTRIBUTION DU BULLETIN ET POT DE FIN D'ANNÉE

L'assemblée sera suivie vers 20h du traditionnel pot de fin d'année. Que vous participiez à l'élaboration du bulletin, à sa relecture, à son assemblage, à sa distribution ou à son financement vous êtes toutes et tous attendus ce soir-là pour ce moment de convivialité. En conséquence, distributeurs, vos bulletins sont à récupérer le jeudi 18 décembre. Il n'y aura pas de distribution du bulletin vendredi 19 décembre matin.

Animateur-animateur(s) : Monique JENN Tél 06 11 47 13 99 moniquejenn@orange.fr

GRANDE RANDONNÉE PÉDESTRE À LA JOURNÉE - SECTEUR LA PLANCHE DES BELLES FILLES

Au départ de Lepuix, montée au col de la Rougerie, puis cheminement sur les cimes du Rahin par le Vieil Étang avant d'atteindre la Planche des Belles Filles. Descente par l'Étang des Belles Filles et Chauveroché.

Prévoir de bonnes chaussures et des bâtons.

Repas tiré du sac en plein air, abri possible si besoin.

En cas de neige, prévoir des raquettes et le parcours pourra être modifié.

Difficulté : Assez difficile, pour le dénivelé et une descente très raide. Cotation FFRandonnée : Effort 4/5, Technique 3/5, Risque 3/5.

Distance : 17 km

Dénivelé : 850 m

Durée : 6h30 hors pauses

Départ : 8h20 Lepuix, parking devant l'église

Covoiturage : 8h00 Parking de l'ÉPIDE - Trajet voiture 30 km A/R

Animateur-animatrice(s) : Bernard PHULPIN Tél 07 85 80 13 68 bphulpin90@gmail.com

Vendredi 19 décembre 2025
**PETITE RANDONNÉE PÉDESTRE À LA 1/2 JOURNÉE
PARCOURS INSOLITE LUMIÈRES ET MARCHÉ DE NOËL À MONTBÉLIARD**

La Cité des Princes a bien des charmes à dévoiler, venez-les (re)découvrir !

En décembre, c'est la féerie de Noël ! Les lumières vont briller et nous regarderons les illuminations depuis les hauteurs de la ville. Le marché de Noël, ouvert jusqu'à 21 heures, va nous réserver quelques bonnes odeurs et saveurs, nous prendrons le temps d'y faire un tour. Le retour à l'ÉPIDE est prévu vers 22 heures.

Difficulté : Facile

Distance : 9 km

Dénivelé : 100 m

Durée : 3h00 hors pauses

Départ : 16h30 Parking du cimetière, au bout de la rue des Grands Jardins

Covoiturage : 16h00 Parking de l'ÉPIDE - Trajet voiture 42 km A/R -

Animateur-animatrice(s) : Elisabeth MESSELOT Tél 06 89 48 56 16 eli.messelot@gmail.com


Samedi 20 décembre 2025
SKI DE RANDO AU BALLON D'ALSACE


Proposition d'une première sortie de ski de randonnée. En fonction de l'enneigement, la sortie peut être déplacée ou annulée. S'inscrire et se renseigner la veille auprès de l'animateur.

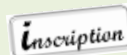
Difficulté : Tous niveaux

Durée : L'après-midi

Covoiturage : 12 h 45 Parking de la maison Bardy (Embranchement à Sermamagny de la route allant au Malsaucy)

Inscription : Obligatoire à partir du : Lundi 15 décembre 2025 jusqu'au vendredi 19 décembre 2025

Animateur-animatrice(s) : Yves MERCIER Tél 06 20 77 27 90 mercieryvigne@gmail.com


Dimanche 21 décembre 2025
GRANDE RANDONNÉE PÉDESTRE RAQUETTES À LA JOURNÉE - SECTEUR LE GRAND BALLON

Au départ du Firstacker au-dessus du col Amic, belle randonnée à pied (voire en raquettes selon l'enneigement) entre les 2 plus hauts sommets des Vosges que sont le Grand Ballon et le Storkenkopf pour en faire le tour en passant par Gerstacker, Oberer Sattel, le col du Haag, l'abri du Storkenkopf et le col du Moorfeld puis par la ferme-auberge du Grand Ballon.. En fonction de l'enneigement, le parcours pourra être modifié. Repas tiré du sac, abri possible,

Prévoir de bonnes chaussures, bâtons souhaités

Difficulté : Moyenne selon l'enneigement

Distance : 16 km

Dénivelé : 600 m

Durée : 6h00 hors pauses en randonnée pédestre

Départ : 9h15 Parking Firstacker au-dessus du Col Amic en direction du Grand Ballon

Covoiturage : 8h00 Parking de l'ÉPIDE - Trajet voiture 110 km A/R. Inscription facultative

Animateur-animatrice(s) : Jacques BRUYERE Tél 06 81 65 52 97 jackbruyere63@gmail.com

PETITE RANDONNÉE PÉDESTRE À LA 1/2 JOURNÉE - SECTEUR CHÂLONVILLARS

Petite randonnée au sud-est de Châlonvillars pour ce jour le plus court de l'année, à moitié sous le couvert de la forêt, à moitié en plaine.

Difficulté : Facile

Distance : 8 km

Dénivelé : 180 m

Durée : 3h00 hors pauses

Départ : 13h30 Parking de l'ancienne écluse de Châlonvillars (sur la D19, prendre le rond-point de la ligne Optymo n°5).

Covoiturage : Pas de covoiturage, la randonnée démarre du lieu de stationnement des voitures.

Animateur-animatrice(s) : François FREMIOT Tél 06 89 39 12 67 francoisfremiot@yahoo.fr

SORTIE SKI DE FOND ALTERNATIF ET SKATING AU BALLON D'ALSACE

Journée de ski de fond sur les pistes tracées des Dêmeurs au Ballon d'Alsace. Prévoir de la monnaie pour le forfait journalier. Repas tiré du sac au chaud (salle hors sac). Sortie annulée si manque de neige ou mauvaise météo, surveillez vos alertes "Ski".

Covoiturage : 10h00 Parking maison Bardy à l'entrée de Sermamagny (50m à gauche au rond-point N° 2, en venant de Valdoie).

Animateur-animatrice(s) : Philippe HUGOUD Tél 06 86 67 61 28 philippe.hugoud@free.fr

A PROPOS DES SEJOURS ET DES VOYAGES

La loi prévoit l'obligation pour l'organisateur d'un séjour ou d'un voyage de disposer d'une immatriculation tourisme (IT).

La CBL propose à ses adhérents 3 types de séjours et de voyages :

1. Les séjours et les voyages "randonnées pédestres" : ils sont organisés sous l'égide de la FFRandonnée qui dispose d'une IT. Cela implique que tous les participants à ce type de séjour soient affiliés à la FFRandonnée.
2. Les séjours sportifs (autres que randonnées pédestres) et les séjours touristiques et culturels organisés par la CBL : la CBL s'est affiliée à l'UVVA (Union pour les voyages et les vacances) elle-même titulaire d'une IT. Une redevance sera demandée à chaque participant.
3. Les séjours et les voyages dont l'organisation est confiée à des agences de voyages disposant de cette IT.

Randonnées en VTT ou en VTC

Niveau	cool	moyen	sportif
Equipement	VTT / VTTAE		
Distance	20 à 30 km	30 à 50 km	50 à 80 km
Dénivelée	300 à 500 m	500 à 700 m	environ 1 000 m
Durée	3 à 4 h	3 à 4 h ou journée	5 h ou journée

Consignes valables pour chaque sortie :

Se conformer au règlement intérieur de l'activité VTT.

Avoir un équipement en bon état, adapté au niveau de la sortie (VTT ou VTTAE exclusivement pour tous les niveaux, casque obligatoire, prévoir un minimum de matériel de réparation...) **et aux conditions climatiques** (coupe-vent, gants...).

Prévoir un en-cas et des boissons.

Ne pas hésiter à avoir recours aux animateurs qui se feront un plaisir d'apporter leur aide.

NIVEAUX DE DIFFICULTÉ DES SORTIES DE CYCLOTOURISME

Avec ces sept types de sorties, vous êtes assurés de trouver une formule qui vous convient !

Type de parcours	Formule	Distance		Dénivelé
SORTIE BALADE	<i>Promenade à vélo</i>	20 à 30 km		Dénivelé faible
SORTIE COURTE	<i>Cyclisme Loisirs</i>	40 à 50 km		< 600 m
SORTIE FACILE	<i>Cyclisme Loisirs</i>	50 à 60 km		< 600 m
SORTIE MOYENNE	<i>Cyclisme Loisirs</i>	60 à 70 km	OU	600 à 800 m
SORTIE VALLONNÉE	<i>Cyclisme Loisirs</i>	70 à 80 km	OU	800 à 1000 m
SORTIE DIFFICILE	<i>Cyclisme Loisirs</i>	80 à 100 km	OU	1000 à 1300 m
SORTIE TRÈS DIFFICILE	<i>Cyclisme Loisirs</i>	> 100 km	OU	> 1300 m

Même s'il est de règle de prendre le rythme du "moins en jambes" sur chacun de nos parcours, ne vous surestimez pas : choisissez la formule en fonction de votre connaissance de ce sport mais également de votre forme du moment.

Mardi 23 décembre 2025

RANDONNÉE PÉDESTRE MOYENNE À LA JOURNÉE - SECTEUR FALLON

Après avoir admiré la source et le lavoir couvert, nous grimperons au-dessus de la Motte de Grammont et atteindrons le village de Bournois. Un peu plus loin dans la forêt, nous ferons un aller-retour vers une cabane de chasseurs qui pourra nous servir d'abri. Dans le Bois des Cotelots nous découvrirons des gouffres, vestiges d'anciens puits de mine, et une profonde faille rocheuse. À Mélecey, l'ancien cimetière sur la colline ne cesse de nous étonner avec une multitude de croix anciennes en fonte et fer forgé. Après avoir traversé Mélecey, retour au départ en passant devant le château de Fallon.

Difficulté : Moyenne

Distance : 17 km

Dénivelé : 470 m

Durée : 5h00 hors pauses

Départ : 9h15 Parking de l'école au centre du village de Fallon

Covoiturage : 8h30 Parking de l'ÉPIDE. Trajet voiture 85 km A/R

Animateur-animateurice(s) : Bernard MASSIAS Tél 06 50 14 84 20 bernardmassias@orange.fr



Jeudi 25 décembre 2025

JOYEUX NOËL

La rédaction de CBL info vous souhaite à toutes et tous un joyeux Noël.



PAS DE PERMANENCE CBL

Vendredi 26 décembre 2025

RANDONNÉE SANTÉ - SECTEUR PÉROUSE- BOUCLE AUTOUR DU VILLAGE

Randonnée réservée prioritairement aux personnes répondant aux critères de la "randonnée santé" (personnes présentant une pathologie particulière). Tous les participants, notamment ceux qui ne répondent pas aux critères, seront invités à rester dans le groupe, et au rythme fixé par l'animateur. Au départ de Pérouse, cette randonnée santé promet de découvrir des paysages variés à travers la campagne et de belles forêts en commençant par le joli village de Pérouse. Nous passerons à côté des fortifications de Chèvremont et emprunterons un morceau de l'ancienne voie ferrée stratégique militaire qui reliait de nombreux forts à Belfort à la fin du 19^{ème} siècle.

Prévoir encas et boissons. Bonnes chaussures et bâtons conseillés.

Difficulté : Pas de difficultés particulières

Distance : 6,5 km

Dénivelé : 55 m

Durée : Selon la forme des participants

Inscription : Facultative

Covoiturage : 13h30 Parking de l'ÉPIDE - Trajet voiture: 10km A/R. Départ : 13h45

Animateur-animateurice(s) : Jacques BRUYERE Tél 06 81 65 52 97 jackbruyere63@gmail.com

Lundi 29 décembre 2025

RANDONNÉE PÉDESTRE MOYENNE À LA JOURNÉE - SECTEUR LE GRESSON MOYEN

Du parking "randonneurs" de Rimbach, près Masevaux (vers l'église), nous rejoindrons Ermensbach, puis nous monterons vers les Petits et Grands Neuweiher. Après un tour du lac, nous cheminerons vers le Gresson Moyen, puis nous irons manger vers l'abri fermé au-dessus. L'après-midi, nous redescendrons sur Ermensbach puis Rimbach.

Repas en abri fermé non chauffé. Prévoir pique-nique et boissons chaudes. Bâtons de randonnée et bonnes chaussures indispensables. Si neige, nous utiliserons les raquettes. Ne pas oublier une lampe de poche de sécurité.

Difficulté : Pas de difficulté notable, mais nous sommes en hiver et les chemins peuvent être glissants, gelés voire enneigés.

Distance : 12 km

Dénivelé : 470 m

Durée : 4h30 environ (si terrain sec)

Covoiturage : 9h00 Parking de l'ÉPIDE - Trajet 60 km A/R:

Animateur-animateurice(s) : Elisabeth PEREZ Tél 06 84 92 26 71 eperoz.mo@orange.fr

Mercredi 31 décembre 2025

MINI-RANDONNÉE PÉDESTRE AVEC FLAMBEAUX - NOUVEL AN EN FÊTE



Entre le plat de résistance et le dessert, nous vous invitons à fêter Nouvel An par une promenade sur les Hauts de Belfort, à la lumière des flambeaux fournis par la CBL. N'hésitez pas à venir avec vos amis, ils pourront découvrir la CBL. Pour cette année, nous partirons du parking du Leclerc, pour monter au fort des Basses Perches et continuer autour de la citadelle. Nous partagerons le verre de l'amitié et les gâteaux tirés du sac, aux douze coups de minuit. Ambiance conviviale et bonne humeur de mise. Une alerte sera déposée sur le site de la CBL si annulation, modification ou

complément d'information sur la randonnée. En cas de besoin d'autres informations, les animateurs sont à votre disposition pour vous renseigner jusqu'au 31/12 à 21h00.

Difficulté : Facile

Distance : 6,5 km

Dénivelé : 100 m

Durée : 2h00 environ hors pause de Minuit

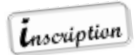
Départ : 22h30 parking Leclerc (entrée côté station-service). Pas de covoiturage.

Animateur-animateurice(s) : Patricia DRIUSSO Tél 06 73 81 67 65 patricia.driusso2@gmail.com

Didier KOHLENBERG Tél 06 10 96 25 06 didierkohlenberg2@gmail.com

CALENDRIER ACTIVITÉS HIVERNALES 2025-2026								
Dates		Type d'activités					Secteurs	Responsables
		Raquettes	Fond	Alpin	Ski	Initiation		
Sa	13-déc.					X	Techniques de l'encordement (sur le terrain)	Y Mercier / D Abadie
Me	17-déc.		X				Secteur à définir	M Durand
Sa	20-déc.				X		Ballon d'Alsace	Y Mercier
Di	21-déc.		X				Ballon d'Alsace	P Hugoud
Di	4-janv.		X				Ballon d'Alsace	P Hugoud
Di	4-janv.	X					Initiation raquettes au Ballon d'Alsace	P Royer
Ma	6-janv.			X			Le Schnepfenried	F Fluchaire
Di	11-janv.		X				Le Markstein	M Durand
Ma	13-janv.					X	Sécurité en milieux enneigés Maniement DVA -(Théorie en salle)	Y Mercier D Abadie C Naas
Ma	13-janv.			X			La Bresse	F Fluchaire
Me	14-janv.		X				Lieu à définir *	M Durand
Je	15-janv.				X		Le Schlump - Baerenkopf	Y Mercier
Ma	20-janv.			X			Lac Blanc	F Fluchaire
Me	21-janv.		X				Lieu à définir *	D Kolhenberg
Me	21-janv.	X					Initiation raquettes au Ballon d'Alsace	P Royer
Sa	24-janv.					X	Sécurité en milieux enneigés - Maniement DVA (sur le terrain)	Y Mercier D Abadie C Naas
Di	25-janv.		X				Lieu à définir *	P Hugoud
Ma	27-janv.			X			Gérardmer	F Fluchaire
Me	28-janv.	X			X		Le Chasseral	B Phulpin / Y Mercier Raquettes: M Girard
	31 Janv et 01 Févr	X			X		Nocturne Belfahy	M Jacquot Raquettes: C Grisey D Faivre
Ma	3-févr.					X	Sécurité en milieux enneigés - Maniement DVA (sur le terrain)	Y Mercier D Abadie C Naas
Ma	3-févr.			X			La Bresse	F Fluchaire
Me	4-févr.		X				Lieu à définir *	D Kolhenberg
Di	8-févr.		X				Lieu à définir *	M Durand
		Multi activités à la journée au Markstein						
Ma	10-févr		X				Ski de fond	F Colléon
		X					Raquettes	P Royer / B Phulpin
Di	15-févr		X				Lieu à définir *	P Hugoud
Me	18-févr.		X				Lieu à définir *	M Durand
	19/ 20 et 21 Février	X			X		Le grand Saint Bernard	Y Mercier/ B Phulpin D Abadie
Di	22-févr.		X				Lieu à définir *	P Hugoud
Me	25-févr.		X				Lieu à définir *	D Kolhenberg
Di	1-mars		X				Lieu à définir *	M Durand
	du 14 au 21 mars			X			Séjour Chatel	B Pedrosa

VISITE GUIDÉE DU MUSÉE DU CHÂTEAU DES DUCS DE WURTEMBERG
Vendredi 16 janvier 2026



Depuis décembre 2024, le musée du Château de Montbéliard propose un nouveau circuit historique que nous vous invitons à découvrir le 16 janvier 2026 à partir de 14H00. Déployé au cœur des tours, sur 15 salles et 3 espaces extérieurs, le nouveau parcours raconte la « Grande histoire du château » et de ses personnages emblématiques, à l'appui de 250 objets et de nombreux multimédias. Henriette de Montbéliard, Frédéric I^{er}, Sophie Dorothée de Wurtemberg et d'autres figures historiques, vous guident dans un circuit immersif, revisitant les périodes clés du comté de Montbéliard. Une approche inédite de l'architecture du château et des collections du Musée. Pour en savoir plus : <https://www.chateaumontbeliardwurtemberg.fr/>

La visite guidée d'une durée d'environ 1H15 nous fera parcourir 7 salles. Après cette visite guidée, il sera possible pour les personnes le souhaitant d'effectuer une visite libre des autres salles, le musée ferme à 18H00.

Remarque importante : Sur l'ensemble du parcours, certaines salles ne sont pas accessibles aux PMR (il y a 260 marches d'escalier au total !)

Conditions de cette visite : tarif de l'entrée 9€ par personne, coût de la visite guidée : 50 € pour le groupe (limité à 16 personnes).

Le paiement de l'entrée et de la visite guidée sera à faire à la fin des inscriptions par virement ou par chèque. Les participants seront informés du montant demandé. Un nombre minimum de 10 personnes est requis pour faire cette visite. Si vous êtes intéressé, inscription obligatoire à partir du 3 décembre jusqu'au 12 décembre (si possible par mail) auprès de l'animatrice.

Merci d'indiquer si vous vous rendez directement à Montbéliard. Départ : Château de Montbéliard

Covoiturage : 13H00 EPIDE

Groupe maximum de : 16 participants.

Inscriptions à partir du Mercredi 3 décembre 2025

Fin d'inscription : Vendredi 12 décembre 2025

Animateur-animatrice(s) : Nadine Fillâtre Tél 06 84 65 39 56 nadine.fillatre@orange.fr



TOUR DE LA VANOISE PARTIE 2
Du Dimanche 26 juillet 2026 au Samedi 1 août 2026

Trek alpin sur 6 jours. 6 refuges 7 cols lacs et glaciers défilent au fil des jours. Dimanche 26 voyage et nuitée refuge du Repoju. J1 refuge du Fond d'Aussois via col d'Aussois et Pointe de l'Observatoire (3015m). J2 Râteau d'Aussois 3124m (option) col de la Masse (2922 m) refuge de l'Orgère. J3 col de Chavière (2786 m) refuge Péclet-Polset. J4 col du Soufre (2817 m) refuge du Saut. J5 col de Chanrouge (2483 m) refuge des lacs Merlet. J6 Petit Mont Blanc (2680 m) Les Prioux et voyage retour Belfort. Chaussures montantes et bâtons indispensables. Budget / les frais d'hébergement en refuges sont estimés à environ 400 € (montant des arrhes 150 €). Distance pour covoiturage 386 km aller. Séjour sous couvert de l'extension immatriculation tourisme FFRP IM0751100382. Licence FR obligatoire mini IRA.

Difficulté : Difficulté élevée expérience confirmée en milieu alpin et certaines étapes avec dénivelé important.

Distance : 58 km

Dénivelé : + 4230 m

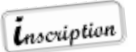
Groupe maximum de : 14 participants.

Inscriptions à partir du Vendredi 5 décembre 2025

Fin d'inscription : Lundi 8 décembre 2025

Animateur-animatrice(s) : Daniel ABADIE Tél 06 12 61 59 00 daniel.abadie90@gmail.com,

Gérard TAVERNIER Tél 06 61 46 50 22 gtavernier2@gmail.com



TREK UBAYE AOÛT 2026
Du Dimanche 2 août 2026 au Mercredi 12 août 2026



Nous dormirons le premier soir à Méolans-Revel. Le lundi matin nous ferons la route en voiture pour rejoindre le point de départ à la Condamine Chatelard. Nous remonterons la vallée de l'Ubaye, nous profiterons de la vue sur les massifs de l'Aiguille du Chambeyron, la Tête Courbe, la Tête du Siguret, la Tête de l'Enchastraye, La Cime de la Bonnette, la Cimet, la Grande Séolane. Nous passerons dans le Parc Naturel du Mercantour et nous ferons un arrêt au Lac d'Allos qui est le plus grand lac naturel de haute altitude en Europe. Nous emprunterons les GR5, GR6, GR56.

Notre parcours : Condamine Chatelard, Fouillouse, Larche, Bousiéyas, Bayasse, Lac l'Allos, Allos,

Col d'Allos, Laverq, Méolans. Nous randonnerons sur des chemins de haute montagne avec des passages escarpés imposant aux participants une expérience confirmée en milieu de haute montagne et de ne pas être sensibles aux vertiges.

Les chaussures adaptées à la haute montagne et les bâtons s'imposent. Les animateurs souhaitent accueillir des nouveaux participants et donc des places leur sont réservées. Coût : entre 600 et 650 € par participant, hors covoiturage et hors pique-niques. La réunion de présentation et d'inscription aura lieu le lundi 12 janvier 2026 à 20h à la CBL

Séjour sous couvert de l'extension immatriculation tourisme FFRp IM0751100382.

Licence FFRandonnée obligatoire niveau mini IRA.

Difficulté : Difficile

Distance : 145 km

Dénivelé : Dénivelé positif : + 7250 m Dénivelé négatif :- 7450 m

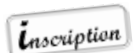
Départ : La Condamine Chatelard

Inscriptions à partir du Vendredi 5 décembre 2025

Fin d'inscription : Lundi 12 janvier 2026

Animateur-animatrice(s) : Jean-Pierre GODEAU Tél 06 86 58 62 07 jeanpierre.godeau90@gmail.com,

Michel GIRARD Tél 06 41 04 71 77 michel.girard69@orange.fr



SÉJOUR JURA - VAL D'AMOUR DU LUNDI 21 AU DIMANCHE 27 SEPTEMBRE 2026

Du Lundi 21 septembre 2026 au Dimanche 27 septembre 2026



Ce séjour randos en étoile propose de découvrir le Val d'Amour au travers de la magnifique forêt de Chaux, 2ème forêt de feuillus la plus vaste de France depuis le village de La Vieille Loye (39) situé au milieu de cette dernière et de la basse vallée de la Loue auxquelles s'ajoutent le patrimoine historique proche comme la Saline royale d'Arc et Senans (25) inscrite au patrimoine mondial de l'Humanité par l'Unesco, Salins les Bains au pied du mont Poupet et le vignoble jurassien, aux impressionnantes reculées des Planches (Arbois) et de Baume les Messieurs près du magnifique village classé de Château Chalon.

Les 7 journées de randos prévues s'adressent à des randonneurs réguliers. Chaque journée de randos représente une distance comprise entre 14 et 21 km et un dénivelé positif compris entre 100 m et 800 m. Les plus longues randonnées situées en plaines présentent les dénivelés les plus faibles.

Séjour en co organisation sous couvert de l'extension immatriculation tourisme FFRandonnée IM075100382. ;

Licence FFR à jour obligatoire, niveau IRA requis.

Hébergement et budget : L'hébergement en chambres à 2 et 3 lits est prévu au gîte communal, La Clairière de Chaux à La Vieille Loye (39380) en gestion libre et exclusive avec intervention d'un traiteur pour la livraison du repas du soir. Les frais d'hébergement en demi-pension (sur la base de 6 nuits) sont estimés à 400 € hors covoiturage. Le prix du séjour devrait évoluer à la baisse avec un nombre de participants supérieur aux prévisions. Le montant des arrhes est estimé à ce jour à 150 € en incluant la caution demandée pour la location, Distance pour le covoiturage depuis Belfort : 140 km Aller,

Nombre de participants : 15 à 20 personnes. Quelques places seront réservées à de nouveaux participants à des séjours de l'animateur.

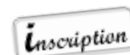
Inscriptions : Dans un premier temps par mail, à compter du lundi 8 décembre 2025 - 9h00. Elles seront confirmées par le versement d'un chèque d'arrhes à l'ordre de la CBL, à faire parvenir au plus tard pour le 24 décembre 2025 à :

Mr Jacques BRUYERE, 13Bis Rue du Docteur Fréry à DANJOUTIN 90400 .

Inscriptions à partir du Lundi 8 décembre 2025

Fin d'inscription : Mercredi 24 décembre 2025

Animateur-animateur(s) : Jacques BRUYERE Tél 06 81 65 52 97 jackbruyere63@gmail.com



CHOISISSEZ BIEN LE NIVEAU DE VOTRE RANDONNÉE ET RESPECTEZ LES CONSIGNES DE SÉCURITÉ

Même s'il est de règle de prendre le rythme du moins en forme, ne vous surestimez pas.

Respectez les consignes de votre animateur, n'hésitez pas à lui demander conseil.

Ayez un équipement adapté.

L'animateur peut à tout moment annuler une randonnée ou la modifier en fonction des conditions météorologiques et des difficultés rencontrées.

RANDONNÉES PÉDESTRES

► **Randonnées santé** : Randonnées adaptées à un public spécifique avec des animateurs formés spécialement à cette pratique : ½ journée, Distance maximum 6 km, Dénivelé maximum : 100 m environ.

► **Mini-randonnée** : ½ journée de randonnée, 3 à 4 h environ, 8 à 10 km, dénivelé maximum 350 m.

► **Randonnée moyenne** : journée de randonnée, 4 à 6 h, 11 à 14 km, dénivelée de 400 à 700m maxi.

► **Grande randonnée** : Randonnée de 6 à 8 ou 9 h, de 16 km et plus, dénivelée 800m et plus pouvant dépasser 1000m.

Même s'il est de règle de prendre le rythme du "moins en forme", **ne vous surestimez pas ! Une bonne condition physique** est indispensable. Prenez en considération les consignes particulières, émises dans l'article descriptif notamment le dénivelé, la distance et le temps.

Attention : les chiens, même tenus en laisse, ne sont pas admis dans nos randonnées par souci envers les participants et les passages dans les réserves où les chiens ne sont pas admis.

De bonnes chaussures sont à prévoir et pour les randonnées moyennes et grandes, il est aussi recommandé d'utiliser des bâtons de marche.

Ces équipements sont particulièrement utiles sur les terrains escarpés caillouteux ou les rochers humides.

RESERVEZ
VOS ACHATS
A NOS
ANNONCEURS

RESERVEZ
VOS ACHATS
A NOS
ANNONCEURS

TRANS DES BÉNÉVOLES OU LES BÉNÉVOLES EN TRANS
Sortie VTT du 18 octobre 2025, départ parking de la patinoire.

Nous sommes 11 au départ : 7 VTT musculaires et 4 VTT à assistance électrique. Une petite fraîcheur matinale s'est invitée : 10 VTTistes en pantalon et 1 VTTiste en short ! Nous partons sur le parcours 30 km proposé pour la Transterritoire 2025, avec quelques modifications pour éviter Belfort ville. Nous roulerons tout d'abord sur la coulée verte jusqu'à Froideval, puis dans le bois du Fays avec un passage aux anciennes batteries de Botans, le bois de la Côte, les Camouchots, le bois d'Oye.

La traversée des bois est réjouissante, avec les belles couleurs de l'automne. Par endroits, les sentiers sont encore très humides malgré les dernières journées bien ensoleillées.

Nous nous arrêterons un petit moment pour profiter de la vue panoramique depuis les hauts de Bermont. Si nous reconnaissons sans peine l'hôpital Nord Franche-Comté, nous hésitons sur un clocher : celui de l'église de Meroux-Moval ou celui de l'église de Vézelois ???

Nous nous dirigerons ensuite vers le carrefour des Œufs Frais, Leupe, le Stratégique pour arriver à la Mairie de Meroux-Moval où nous pique-niquerons au soleil, avec les couleurs d'Octobre Rose.

Après la pause repas, nous repartons, direction le fort Ordener, le bois du Bosmont et ses anciennes batteries, Danjoutin, Bavilliers, la parallèle à la Coulée Verte. De retour à notre point de départ vers 15 heures. Merci à tous pour la bonne ambiance, merci aux bénévoles de la trans qui tracent des beaux parcours et merci aux photographes du jour, Corinne et Dorian !

Elisabeth Messelot, 26 octobre 2025



SÉJOUR BEAUFORTAIN Du 7 au 13 septembre 2025

Interrogez *Bernard* sur le **Beaufortain**, il est intarissable : il connaît cette région de **Savoie** depuis sa prime jeunesse. C'est sans doute cela qui l'a incité à se lancer pour la première fois dans l'organisation d'un séjour.

Nous nous retrouvons donc à 16 pour partir à la découverte de ce massif des **Alpes du Nord** depuis le village d'**Arêches** (1000 m) à l'*hôtel Christiania* au cœur du village. *Bernard* est fébrile, il a tout prévu depuis longtemps, sauf l'imprévisible, à savoir la météo qui ne s'annonce pas des plus roses.

Une première petite randonnée de découverte nous entraîne sur **la boucle des Envers**. En chemin, *Bernard* raconte : **Arêches-Beaufort** et son architecture montagnarde restée traditionnelle malgré le tourisme de masse, *Gaspard Blanc* le pionnier des remontées mécaniques dès 1947, des *beaufortains* qui ont su garder leur identité : l'élevage (vaches Tarine et abondance), le **fromage Beaufort** labellisé AOC en 1968, mais aussi les aménagements hydro-électriques (4 barrages). Le **Beaufortain** n'est pas la destination la plus connue mais son atout principal est sa tranquillité, son authenticité et ses paysages sur le **Mont blanc** et la **Vanoise**. Nous sommes conquis et impatients d'en voir plus, avec aussi la carte gastronomique de l'hôtel qui nous attend.

La météo scrutée tous les soirs a quelque peu compliqué l'organisation, mais *Bernard* a su s'adapter.

C'est ainsi que le premier jour nous partons vers le **Roc du vent** (2360 m), au départ de la **chapelle de Roselend** (11 km pour 815 m de D+). Ce promontoire rocheux offre une vue plongeante sur le **lac de Roselend**, dévoilée entre deux nuages à la pause méridienne. Nous avons emprunté le tunnel (percé à 2200 m en 1936 dans le cadre d'un projet routier abandonné) avant d'admirer le **barrage de Roselend** prouesse technique et esthétique.

J2 : la **roche Parstire** au départ de **Boudin** nous attend (14 km pour 1005 m de D+). Il pleut toujours au départ, mais averses et soleil alternent et nous avons même droit à un magnifique arc-en-ciel sur la **crête de Roche Parstire**. De superbes et fugitives vues sur le lac de **Roselend** apparaissent entre deux nuages mais le **Mont Blanc** ne se montre pas.

J3 : météo toujours maussade pour rejoindre le **Mont Coin** (2535 m). Nous commençons l'ascension (885 m de D+ pour 14,5 km) sous une pluie battante et le bien nommé **col du Couvercle** n'a pas usurpé son nom. Mais tout s'arrange et le paysage se découvre peu à peu, laissant apparaître de petits lacs d'altitude. Les marmottes nous accompagnent dans la descente vers le **Cornet d'Arêches** (2109 m) avant la pause au **lac des fées**.

J4 : départ pour le **refuge de Presset** (2513 m). Cette randonnée de 12,5 km pour 1010 m de D+ au départ de **Treicol** nous fait passer au **lac d'Amour** (2248 m) puis au pied de la célèbre **Pierra Menta** (pierre dressée). Le plafond est toujours bas, avec une apparition fugitive du **Mont Pourri**. La prudence est donc de mise pour le franchissement du spectaculaire **passeur de la Mintaz** (2574 m), facilité par la main courante posée par nos animateurs. Que de beaux souvenirs pour nos apprentis montagnards qui auront bien mérité leur pause déjeuner au bord du **lac de Presset**.

J5 : dernière randonnée : au départ du lac de **Saint-Guérin**, l'ascension du **Grand Mont** (2687 m). Le franchissement de la passerelle népalaise effectué, direction le **col de la Forclaz** (2374 m). 800 m de grimpe au travers des différents étages de la végétation puis tout à coup : **LE MONT BLANC** est devant nous !

Enfin le seigneur des **Alpes** daigne se montrer ! L'ascension se poursuit par la partie minérale pour arriver au sommet. La vue est à « la hauteur » des promesses de *Bernard*. Majestueux **Mont Blanc**, massif de la **Vanoise**, la **Meije** ... Reste à assurer la descente de presque 500 m vers les **lacs des tempêtes** (2100 m) par un chemin baptisé dorénavant « **chemin Phulpin** » ! Rando « cool » (9h30 de marche, 15 km et 1290 m de D+), le soleil et une vue à couper le souffle. Cela s'appelle finir en beauté. Pour clôturer cette journée, et le séjour un apéritif maison nous attend, suivi d'une mémorable fondue (une institution en **Savoie**).

Merci *Bernard* pour ce séjour très réussi et apprécié. Merci au groupe pour sa jovialité et sa solidarité. Merci à nos hébergeurs et à l'inventif chef-cuisinier (oui au sorbet tomate-basilic mais non au coulis de menthe !) et merci aux souriantes jeunes filles qui nous ont toujours servi avec indulgence et appris la différence entre gaspacho et carpaccio !

Bernard nous a fait découvrir toute la partie sud du **Beaufortain** : ses alpages, ses étendues sauvages, ses forêts d'épicéas, ses lacs et barrages, ses sommets majestueux même s'ils se sont timidement dévoilés.

Conclusion : on reviendrait volontiers sous le soleil pour découvrir peut-être le nord du massif ?

Pour le groupe : *Jacqueline R*



EXPOSITION PHOTOS ORGANISÉE PAR LA CBL
du 1er au 11 novembre 2025



L'exposition a été un immense succès, attirant 1 472 visiteurs dans une salle des fêtes magnifique, où 26 photographes ont exposé plus de 250 œuvres. Le thème des Reflets et autres thèmes libres ainsi que les diaporamas ont offert un parcours riche, tant pour les amateurs que pour les connaisseurs en photographie. Une tombola permettant de gagner quelques photos exposées ainsi que quelques boissons et petits gâteaux offerts ont fini de stimuler les visiteurs.

La réussite de cet événement dans les meilleures conditions durant ces 11 jours s'est faite grâce au soutien logistique de la mairie de Belfort et à l'organisation assurée par les 25 bénévoles de la CBL.

Un des moments forts de l'événement a été la participation exceptionnelle du Planétarium de Belfort, qui a apporté une dimension interactive unique à l'exposition. Les experts du Planétarium ont répondu aux nombreuses questions du public sur les photos de l'espace, permettant aux visiteurs de mieux comprendre les mystères de l'univers à travers l'objectif des photographes. En outre, l'expérience sur la création physique d'une aurore boréale a fasciné les participants, ajoutant une touche de magie scientifique à l'exposition.


Les conférences de Thierry Voitot sur l'intelligence artificielle et de Nicole Grangier sur l'art en photographie ont également été des moments marquants, enrichissant l'expérience globale.

Cette combinaison de photographies, de diaporamas, de conférences inspirantes et d'interactions avec des experts scientifiques a fait de cette exposition un événement inoubliable, où l'art, la science et la curiosité se sont rencontrés pour le plus grand plaisir du public.

Vous pouvez consulter l'article de l'est Républicain qui rassemble les photos réalisées lors de l'inauguration :

<https://www.estrepublicain.fr/culture-loisirs/2025/11/10/expo-photos-organisee-par-la-compagnie-belfort-loisirs-gps>

Bernard Kosmala



RANDO VTT AU DÉPART DES ERRUES – VAUTHIERMONT

Du 12 Novembre 2025

Nous sommes 13 au départ des Errues pour une petite ballade cool dans le Nord Est de notre Territoire, même avec une petite incursion dans le Haut Rhin vers Vauthiermont. Un circuit sympa sans grande difficulté sur une majorité de beaux chemins de 28 km environ où l'on a pu profiter du soleil et pas mal de points sur le massif vosgien, des Vosges Saônoises au Grand Ballon.

Merci à tous pour votre participation en espérant pouvoir rouler quelques fois encore, avant l'hiver si la météo le veut bien.

Michel H



VTT LES MILLE ÉTANGS AU DÉPART DE LA MER

Du 16 Octobre 2025

Au départ du La Mer Michel nous a préparé un petit circuit entre forêts et étangs avec une bonne dose de bosses dans cet écrin de verdure que sont les Mille Étangs. Dans ce milieu où il est difficile de se repérer Michel J le régional de l'étape nous a guidé sans faille entre forêts et étangs, bien sûr beaucoup d'étangs, nous en avons vu qu'une petite sélection d'une trentaine pour cette sortie automnale avec ses couleurs caractéristiques avec une météo idéale. Nous avons aussi pu admirer le patrimoine local avec la Chapelle Saint Martin qui domine Faucogney, Annegray et sa chapelle et les vestiges de l'ancien monastère, quelques vierges sur le bord des routes... Il ne faut pas oublier un passage vers la maison natale de Michel avec son magnifique tilleul. Néanmoins les 1000 étangs sont un champ de bosses avec de belles montées mais aussi de belles descentes. Après l'effort le réconfort, un petit moment de convivialité autour d'un verre à Melisey pour terminer cette journée sympa.

Merci à Michel J, notre guide du jour pour cette belle randonnée dans ta région d'origine où tous les recoins n'ont pas de mystère pour toi.

Les photos de Dorian et Michel H

Michel H

